



Compte rendu - Mini-séjour à Samoens 02-05 octobre 2022

Tout d'abord un grand merci à Annick qui a organisé ce beau séjour.

Nous sommes 32 participants : Annick et Pierre, Nicole et Gérard Plat, Régine et JB, Chantal et Jean, Claudette et Michel, Marie Cécile et Richard, Marie Noëlle et Michel, Maguy et Alain, Maryse et André, Annette, Annick V, Christine, Danielle, Evelyne, Lyliane, Marie Andrée, Jacqueline, Josette, Josiane, Viviane, Christian, Alain F, et Yves.

Nous nous retrouvons progressivement tous entre 10 h et 11 h au parking de la Cascade du Rouget.



Jour 1 - dimanche 2 octobre - Le Lignon

Après le spectacle impressionnant de la cascade du rouget, nous montons par le GR 5 - 96 au Lignon.



Nous redescendons par la route (tous n'étant pas bien équipés, il aurait été délicat de descendre par le sentier longeant le torrent de la Sales).

Nous profitons de la fermeture de l'auberge de la cascade pour s'installer sur la terrasse et déballer notre pique nique.




Nous reprenons les voitures, faisons un bref arrêt aux gorges des Tines.



Puis nous allons faire une promenade de santé à la base de loisir des Lacs des Dames.



Après notre installation au village Cap France Le Bérrouze nous terminons la journée par la visite du jardin botanique alpin La Jaysinia.



Michel

Photos de Christian

[Jour 1 - 02/10/2022 - Le Lignon](#)
[Samoëns tourisme - 02/10/2022](#)
[Samoëns Hôtel](#)

Jour 2 - lundi 3 octobre - Lac des Verdets

Partis de l'hôtel aux matines sonnantes nous remontons un profond vallon le long du torrent le Clévieux pour atteindre le vaste parking des Allamands 1098 m, limité par le bloc d'escalade le long duquel il ne faut pas stationner !

Lacets serrés nous remontons la forêt de Bossetan, la pluie des derniers jours à donné autant de vigueur aux champignons qu'à la cascade du Rouget vue la veille, nous voici rapidement sortis de la forêt, les deux groupent progressent maintenant à vue et se rejoignent sous le refuge de Bossetan. La vue à l'Ouest nous fait poser divers noms sur des sommets enneigés. Passé le refuge la large piste se transforme en un sentier bien agréable, nous voici Au pays des Dents d'Oddaz et des Blanches, rencontre d'un joli lac enchâssé au pied des premières nommées, que fait ici ce lac ? 1880 m. En plein milieu du lapiaz il doit reposer sur une sérieuse couche d'argile. Il est encore à l'ombre, sa couleur verte renforce le mystère.

Les plus téméraires descendent à son bord, le sentier est barré par un énorme bloc avec des cannelures et le sentier est sous l'eau, mais de cet endroit le reflet est parfait.




Le groupe de randonneurs de Nancy est en pique nique, Le vallon continue jusqu'au col de Bossetan 2290m, et vu l'heure, nous nous y mettons aussi. Un peu éparpillés, et juchés sur les arêtes d'un lapiaz caractéristique. Propice à avaler tout ce qui nous échappe couteaux victuailles. Ces formations rocheuses me font

toujours penser au goulp des shadocks, « Le Goulp était un trou où l'on mettait les Shadoks qui n'avaient pas donné ENTIERE SATISFACTION, c'est à dire ceux dont le Chef Shadok était mécontent. Il s'appelait quelquefois « Enfer » car « ceux qui s'y trouvaient étaient enfermés ».

Quand le pique nique se termine le lac est complètement au soleil et propice pour les photos.

Nous redescendons jusqu'au refuge que nous laissons à gauche, une partie du groupe redescend par l'itinéraire de montée, nous rejoignons un sentier qui de bosses en prairies nous fera passer près d'un gouffre et crevasses dans le rocher les Lagots, en passant le col 1805 m il me semble avoir distingué le chant d'un grand tétras. Il y a des fleurs qui profitant des pluies essaient de rattraper ce qu'elles n'ont pu faire cet été.



Gentiane printanière

Euphraises naines



Gentiane champêtre

Puis le paysage s'ouvre sur de vastes pâturages sous le col de la Golèse 1671 m, un troupeau occupe le vallon du retour, des vaches prennent la pose à notre passage.





Puis c'est la forêt avec des chalets dispersés, nous ferons une pose bien méritée devant un chalet accueillant, avant de rejoindre le parking, les deux groupes sont au complet, retour au bercail.



Une belle ballade de plus.

(open runner n° 15434252. réalisé +867mètres, 11,6 km)

Jean-Bernard


Photos de Christian

[Jour 2 - 03/10/2022 - Lac des Verdets](#)



Jour 3 - mardi 4 octobre - Lac de Gers

Parti de Samoens (dont on ne prononce pas le « s »), le cortège de nos « x » voitures est allé jusqu'au Pont de Lédédian - très délabré, en piteux état- point de départ d'un A/R au Lac de Gers. Un petit lutin (Arlette ?) au chapeau pointu se promène sur le parking, papa est là et nous ne sommes pas au Pont des Enfants



Perdus (comme nous le fait remarquer Yves).


Nous démarrons en 3 groupes, les pilotes sont : Yves, Josiane et Richard. Il fait grand ciel bleu et pas très chaud, d'autant que nous sommes à l'ombre et en forêt. On démarre sec sur une large piste forestière, fréquentée par les camions grumiers. Avec l'effort soutenu, nous nous délestons petit à petit des vestes, des gants, des polaires, etc....



Lors des pauses, nous repérons les Dents Blanches, le Col de Golèse et le vallon où nous étions la veille. Progressivement ce sont de nombreux et hauts sommets enneigés qui s'offrent à nos yeux : majestueux spectacle !! Une pyramidale sur un socle carré et une haute falaise au sommet pointu capteront notre attention une partie de la journée : Pic de Tenneverge (2989m) qui ferme le fameux cirque de Sixt Fer A Cheval, Massif des Fiz avec les pointes de Sales (2497m) et de Chardonnière (2723m).



Petit à petit la piste s'aplanit contournant la montagne, nous évoluons « en balcon » et au soleil !! enfin !!! Nous passons les chalets de Trapechet, de Porte ; les couleurs d'automne resplendissent : des ocres, des ors, des grenats.



L'arrivée aux Refuge et Lac de Gers se fait par un long vallon plat, bordé de roches bicolores habillées d'arbustes dorés.



Le spectacle nous régale. Le refuge est fermé mais sa terrasse - qui surplombe le lac - ses tables, ses chaises nous accueillent, sans oublier les chaises longues.....non, non, non, il n'y en a pas pour tout le monde (un roulement et des tickets ???).



Trois d'entre nous (J.Bernard, Régine, Alain R.) décident de remonter le fond du vallon au-delà du lac, jusqu'où ?? Nous ne le saurons qu'en fin de journée, il a été convenu que nous ne les attendrons pas.



Le lac dans son écrin de verdure est une merveille ; nous pique niquons très confortablement installés ; dans une pente abrupte au dessus de nous, une 10 aine de chamois cavalent comme des fous.



Après le café, les chocolats, le pousse-café, nous faisons le tour du lac : la vue est magnifique dans ce sens aussi avec les sommets enneigés dominant les chalets.



Quelques vaches paissent encore dans l'alpage, au bord du torrent qui serpente ; des saucissons de brebis et des salades sont en vente libre : on dépose les euros dans une boîte, bien remplie déjà.....ça fait bien plaisir la confiance et l'honnêteté !!!!



Le retour aux voitures se fait par le même chemin : la lumière a changé, elle embellit les reliefs et les couleurs.

Nous avons marché 14 km et dénivélé environ 500m.



Quant aux 3 « échappés », ils sont allés jusqu'au Col de Pelouse (2290m), niveau neige, avec vue sur la station de Flaine et le Désert de Platé (tout en lapiaz). Ils ont donc marché environ 20 km et dénivélé près de 1250 m....ouf !!!! Et enfin, pour clore cette bien belle journée, Alain et Maguy nous apprennent que leur camarade de promo et grand ami, Mr ASPECT Alain, vient d'obtenir le Prix Nobel de Physique. Alors : Champagne pour les 32 Cartorandos !!! Merci à eux.



Viviane

Photos de Christian

[Jour 3 - 04/10/2022 - Lac de Gers](#)

[Célébration Prix Nobel de Physique Alain Aspect](#)

Jour 4 - mercredi 5 octobre - Bout du Monde

Dernière rando dans cette belle vallée du Giffre. Départ à 9 h du centre de vacances en direction de Sixt Fer à Cheval à la découverte du "Grandiose".

A 9h30 départ des 3 groupes. (Pilotes Alain R, Josiane, Pierre).

Notre parcours débute par la montée au Plan des Lacs, au pied des falaises constituant le "Cirque du Fer-à-Cheval", car elles dessinent un demi-cercle avec d'imposantes parois de 500 à 700 m de hauteur desquelles se jettent les cascades ainsi que la Corne du Chamois, cette montagne caractéristique en forme de pic, qui vous domine du haut de ses 2560 mètres d'altitude.



On poursuit par le chemin du Fond de la Combe, on passe rive droite du Giffre par la passerelle de la Samosse.




On passe ensuite au Chalet de Prazon.



Arrivé au carrefour pour le pas du Boret Refuge de la Vogealle Lac de la Vaugealle Danielle, Régine, Jean-Bernard, Alain et Yves nous faussent compagnie pour un sentier plus raide et plus accidenté (cables) cf compte rendu de Yves.



Les autres cheminent plus tranquillement le long du torrent en faisant un petit détour pour s'approcher de l'impressionnante cascade de la Vogealle.




C'est à la fin du printemps, à la fonte des neiges (mai-juin) que l'on dénombre le plus de cascades dans le Cirque et dans la vallée qui mène au Bout du Monde. Un spectacle inoubliable !

Peu après le sentier passe dans un joli bois et continue toujours assez tranquillement jusqu'à la passerelle du fond de combe que nous emprunterons pour le retour.



C'est à ce niveau que nous avalerons les 200 m de dénivellée avant d'arriver au Bout du Monde pour une pause pique nique bien méritée petit à petit le soleil éclaire ce site féérique.



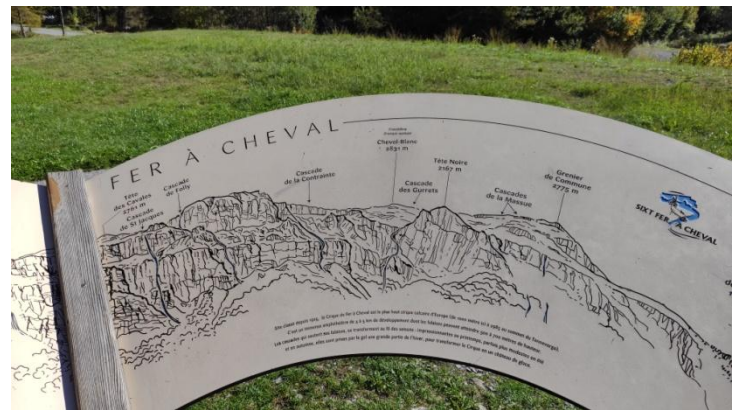


Juste à la fin du pique nique, les 5 intrépides nous rejoignent pour le retour un peu débridé, un groupe emprunte la passerelle suspendue du fond de combe pour longer le torrent rive gauche, retrouve le troupeau de moutons aperçu le matin, le traverse sans problème et sans Patou !!!!.



Et après avoir franchi quelques radiés le groupe arrive rapidement au point de départ et retrouve la vaste terrasse du restaurant du Fer à Cheval pour une boisson rafraichissante et admirer une dernière fois ce paysage grandiose. L'autre groupe revenu par le chemin de l'aller arrive peu de temps après.

Dénivelé 370 m ; Distance 12,5 km.



Puis c'est la séparation et la rentrée au bercail.

Claudette

Photos de Christian

[Jour 4 - 05/10/2022 - Le Bout du Monde](#)

Variante le Chalet du Boret par le Pas du Boret

Arrivés au kilomètre 3 à hauteur du chalet de Prazon 1021 m de cette randonnée qui s'annonçait pépère un cruel dilemme surgit au poteau indiquant le chalet du Boret 1338 m via un itinéraire s'annonçant scabreux.

Nos trente deux marcheurs avaient le choix. Rejoindre Le Bout Du Monde en suivant tranquillement la rive droite du Giffre ou atteindre cette destination en se lançant dans « l'escalade » du Pas du Boret.

Ni une ni deux ni trois ils furent finalement cinq à se lancer dans l'aventure. Danielle, Régine, Alain, Jean-Bernard et Yves insensibles à la prose sécuritaire « randonneurs expérimentés only, e pericoloso sporgersi etc » s'élançèrent hardiment... en toute modestie.

Bref le rythme fut soutenu. Le sentier est pourvu de câbles bienvenus lors des passages aériens. Sous la semelle le rocher parfois humide et souvent recouvert d'une fine couche de roches effritées apportées par les abondantes pluies récentes nécessite de l'attention. Une stèle commémore un évènement survenu en 1826. C'est en latin, personne n'ayant de Gaffiot dans son sac on ne s'éternise pas. Mais on suppose un drame. Un coureur nous dépasse. Allez on ne va pas se rembrunir pour si peu, il est jeune...

D'ailleurs nous arrivons au chalet du Boret. Tour d'horizon du magnifique paysage alentour. Paysage que nous n'avions guère admiré en montant le nez dans le guidon pour éviter un faux pas fatal.



Le gardien est seul. Il réalise un coffrage pour délimiter une terrasse qui accueillera la saison prochaine les nombreux randonneurs. La saison fut bonne. Pas de manque d'eau à la source.



Régine admire les rosiers. Conseille la coupe de rejets inutiles. Déploire le saccage de certaines belles pousses. Le gardien n'a pas eu la main légère en réalisant son ouvrage. Mais nous ne sommes pas du coin et le reste du groupe nous attend au Bout Du Monde.

La descente s'organise via le GRP « Tour des Dents Blanches ». Comme nous tout sourire de ne pas réemprunter l'itinéraire de la montée...



Après moult traversées de cascades, ruisseaux et autres rigoles, très en forme le massif après la canicule, nous rejoignons quelques uns de nos compagnons de randonnée montés à notre rencontre, pilepoil pour la pause casse-croute. Pas belle la vie !

Dénivelé 570 m ; Distance 13,2 km.

Yves