



## Compte rendu séjour dans le QUEYRAS du 3 au 7 Février 2020

En préambule de ce compte rendu de notre séjour dans le Queyras, je souhaite remercier vivement ceux qui m'ont aidé à la réussite de celui-ci.

En particulier Michel PATROIX, qui avec le petit groupe "randonnée" de cartorando38, dont André SEBASTIEN fait parti et présent dans le Queyras, ont défini les randonnées raquettes. Michel en a finalisé la préparation (traces, horaires, etc...) et c'est également chargé de l'encadrement des randos raquettes. Merci également aux créateurs des comptes rendus avec André pour le J1 et pour la randonnée en skis nordiques du J3, Viviane pour la rando du J2, Annette pour la rando courte du J3, Danielle pour la rando longue du J3 et Jacqueline pour la rando du J4. Michel en a fait une compil très réussie. Bravo a nos deux photographes Henriette et Christian C pour les très belles photos réalisées qui nous ferons d'excellents souvenirs et enfin remercions nos deux sympathiques chauffeurs Yves BON et Alain GRITTI qui nous ont conduit sans encombre sur les routes des hautes alpes.

Mais c'est grâce à vous toutes et tous, à votre sympathie, votre simplicité, votre enthousiasme que ce séjour a été une réussite.

A très bientôt, pour de nouvelles aventures, amicalement.

Christian

### Mardi 4/02 : voyage Grenoble / Ceillac et randonnée raquettes pour tous

La première étape est le rdv à MC2 pour 8h00... ou presque.

Les 3 minibus conduits par Christian, Alain et Gérard sont prêts à prendre la route pour le village et notre hôtel « La Cascade ».

Première étape au « Bar Hôtel de l'Ange » à l'entrée de Gap dans la descente du col Bayard. Il est environ 10 h15, besoin de se dégourdir les jambes, collation, etc...



Après quelques kilomètres et des virages quelques peu serrés, arrivons au terme de notre voyage sur le site de Ceillac petit village de 300 âmes environ et situé à 1640m. Notre hôtel est plus loin vers le Mélézet. Des tombes découvertes dans le hameau de l'Ochette, au dessus de Ceillac indiqueraient que cette vallée aurait été occupée quelques siècles avant notre ère.

12 h 15, c'est l'heure du repas que nous prenons sur les terrasses du chalet car la salle hors sacs à l'intérieur est réservée pour les classes de neige, ouf il fait beau, ça nous convient.



14 h 00, c'est l'heure de se dégourdir les jambes, il ne fait pas trop froid, le soleil timide est tout de même de la partie.

Michel a la charge de nous mener au pied du Mélézet en un seul groupe et suivons des traces où les crampons et raquettes sont utiles pour ne pas glisser sur quelques plaques verglacées.

Passons à proximité d'une sculpture de glace présentant une créature d'un autre monde nous démontrant la dextérité de ces artistes. Brrrrr, froid dans le dos..



Nous arrivons au pied du Mélézet où Michel nous attend (il y en a qui tombe...) pour descendre sur La Rua des Reynauds, bel hameau aux airs accueillants et nous apercevons un beau cadran solaire rénové récemment.



C'est le retour au chalet du village et aux minibus pour rejoindre l'hôtel que nous allons découvrir, et en plus c'est bientôt l'heure de l'apéro.



Randonnée de 9 km et 300 m de dénivelée.

André

Mercredi 5/02

## Randonnée raquettes Ceillac Cristillan Bergerie du Lacas



Il y a 18 participants en raquettes et/ou cramponnettes, Michel est pilote et Christian serre-file. Nous démarrons du village de CEILLAC (1600m) par une piste de skis de fond, très rapidement elle est « interdite » mais nous nous y engageons : « c'est notre trace ». Et puis nous allons trop loin, alors petit demi-tour et montée en lacets jusqu'à la piste supérieure, c'est le GR58. Il y a soudain beaucoup de groupes de randonneurs, nous faisons une pause.




La vallée du CRISTILLAN s'ouvre progressivement, encadrée de beaux sommets. C'est plein soleil et grand bleu. Nous montons jusqu'au TIOURE, passant par le hameau du VILLARD où nous faisons des photos. Au TIOURE, le GR continue sur la gauche délaissant la grande piste..... et tous les groupes ! A nouveau des lacets, ça grimpe sec, alors une pause avant de déboucher sur un joli plateau. Après, c'est une longue traversée, dite du RABINOUX (1900m), jusqu'à ce que nous remontions encore, jusqu'à la cote 2100, au niveau du TOURET ; notre trace passe de temps en temps par des mélézins, tapissés de leurs aiguilles rouges-oranges ; nous surplombons les toits enneigés du hameau des CHALMETTES où nous passerons au retour.

Ainsi, nous progressons dans cette longue vallée du CRISTILLAN, fermée tout au bout par de très hauts et majestueux sommets, dont le PEOUVOU à 3230m.



Toujours en traversée, nous arrivons à la bergerie « neuve » du LACAS, elle nous tente bien pour le pique-nique, nous sommes 10 à nous installer : des planches (avec échardes pour André), une armature de canapé (pour les « chefs » Michel et Christian), les cuisses de poulet, le soleil et la montagne grand écran....le bonheur ! Elles et ils, sont 8 à être montés jusqu'à la bergerie vieille, dont nous voyons le toit à quelques 60m au dessus, ils y ont pique-niqué.




Quand nous redémarrons, tous ensemble, « on a perdu Robert ».....mais, ce randonneur qui descend, c'est bien lui ? non ? Henriette dis nous.....

Après une hésitation sur la trace de retour, pour ne pas nous retrouver directement au torrent, à l'ombre (quelle horreur !), nous trouvons le chemin des CHALMETTES. Après les quelques maisons, ça remonte pas mal, il fait chaud, (ouh la la, fatigue !) jusqu'à retrouver notre trace du matin. Ensuite nous repassons par la traversée des belles pentes de RABINOUX.



La grande piste nous ramène, soleil de face, jusqu'à CEILLAC déjà dans l'ombre des 3000m de la Pointe de la SAUME. Après un petit tour du village, il fait bon au troquet : thé ? chocolat ? vin chaud ?.....



Randonnée de 12,5 km et 550 m de dénivelée.

### Randonnée a skis de fond sur les pistes de Ceillac

Il y a 4 fondeurs qui ont trouvé les pistes difficilement praticables du fait de la mauvaise qualité de la neige : « virage aigu à gauche, virage aigu à droite, et....conversion ! » dicit J.Bernard. Finalement ils sont 3 à avoir chaussé les raquettes dans l'après midi et fait une partie de notre périple.

Viviane

Jeudi 7/02

## Randonnée raquettes Saint Véran Chapelle de Clausis

Tout là haut à Ceillac, nous avons déjà passé 2 belles journées de raquettes et skis de fond et 2 nuits à l'hôtel de la Cascade gîtes de France dont nous avons tous bien apprécié les repas du soir. Notre 3<sup>ème</sup> jour nous amène à St Véran et nous sommes 14 à avoir opté pour la randonnée raquettes à la Chapelle de Clausis.



Nous partons du parking (2000 m) et allons prendre la piste de la mine de cuivre que nous quittons rapidement pour emprunter un sentier muletier qui ramène sur la piste au niveau de l'oratoire Saint Antoine où nous retrouvons le groupe de skieurs nordique.



Puis nous continuons en passant par la Chapelle Ste Elisabeth. Nous poursuivons le parcours découverte où une information est donnée quant à l'exploitation des anciennes mines de cuivre et peu après une ancienne carrière de marbre vert (serpentine).



Nous arrivons après une belle montée à la Chapelle de Clausis à 2340 m, face au Cirque et refuge de la Blanche à 2386, la Tête des Toillies (3175 m) et au loin un véritable spectacle avec tous les sommets enneigés vers le Pain de Sucre, le Viso et l'Italie.



Après le pique nique nous nous apprêtons au retour, en partie identique à l'aller et face aux Grand Glaiza (3286 m) et pic de Rochebrune (3325 m), sans oublier le superbe panorama sur St Véran.



Observatoire du Pic de Château Renard





Drôle de raquettes



Après la Chapelle Ste Elisabeth, notre groupe se sépare en 2:

6 personnes prennent la direction de la vallée de l'Aigue Blanche franchie à la Selle de la Pierre Ecrite, poursuivent sur le GR 58 vers Pré Roland et atteignent le Pont Vieux à 1960 m, puis remontent à St Véran soit environ 540 m de dénivelée et 15 km.



8 personnes continuent sur la piste pour atteindre directement St Véran soit environ 500 m de dénivelée et 13 km.



Pour terminer nous avons visité St Véran pour en découvrir les richesses patrimoniales et son habitat typique.



Très très belle journée pour tous, et merci encore à Michel, les accompagnateurs, et à Christian pour toute l'organisation du séjour.

Danielle

## Randonnée raquettes Saint Véran Pont du Moulin

Nous sommes trois à avoir opté pour une sortie "cool" ce jour: Maguy, Jacqueline et Annette. Michel, dans St Véran nous indique le chemin d'où nous rejoignons la route pour traverser le village tout en longueur et atteindre notre point de départ près d'un oratoire. Au passage, nous admirons les belles fontaines en bois et leur eau gelée; nous prenons le temps de les prendre en photo.



Sur place, nous constatons que la neige est assez dure et décidons de mettre les crampons. Au départ, nous passons devant une maison où des chiens patous nous suivent en aboyant, nous tremblons pour nos mollets mais restons calmes. Nous commençons par une descente douce puis arrivons à une forêt de mélèzes dont les aiguilles forment des tapis orangés sur la neige. Quelques virages en épingle et nous découvrons une belle vue sur le hameau de Molines Pierre Grosse situé sur le versant face à nous.



Nous longeons par en dessus un réservoir d'eau gelée en surface. Puis nous sommes obligées de traverser des pistes de ski mais ce n'est pas le nombre de skieurs qui nous gêne! Nous continuons notre descente jusqu'au Pont du Moulin sur l'Aigue Agnelle.



Un peu avant, nous repérons notre trace sur la droite dans la forêt pour retourner à St Véran mais ce n'est pas engageant, il y a une pancarte: "interdit pour cause de glacière", et la piste n'est pas tracée; il nous faut trouver autre chose. Quelques hésitations et nous décidons de longer un moment le torrent avec des gros rochers surmontés de leurs chapeaux de neige et les pieds pris dans la glace.

On rejoint une piste de fond où un jeune homme menant ses chiens nous confirme que nous pouvons emprunter la "piste partagée" jusqu'à St Véran.

La piste est en montée. Il est midi passé et Maguy a les jambes en coton. Un peu plus loin, nous avisons un petit chalet avec un banc devant, c'est là que nous allons pique niquer ,bien installées , adossées au chalet et les pieds sur le tas de neige devant. Ce n'est pas cool ça?



Le soleil apparait quand nous repartons.

Jacqueline, à fond sur les traces de son smartphone, veut nous entraîner dans ce qui aurait dû être notre chemin de retour mais Maguy et Annette font remarquer que ce n'est pas tracé et Maguy n'ayant pas de raquettes...Nous reprenons donc la piste et croisons un restaurant d'altitude où nous aurions bien pris un café mais nous nous disons qu'à St Véran, nous profiterons aussi des beaux chalets.

Le retour sur la piste verte est en montagnes russes; à chacune des montées, nous croyons que c'est la dernière, mais non ...encore une.

Enfin, nous arrivons sur un plateau et un peu plus loin, nous commençons à voir les premières maisons de St Véran, d'abord la chapelle Ste Marie Madeleine.

C'est lorsque nous sommes là que Christian nous téléphone pour savoir si nous ne sommes pas perdues. Jacqueline le rassure.

Nous arrivons au village, ravies de notre sortie et nous finissons l'après midi à la terrasse d'un café avec un chocolat chaud.

Annette

## Randonnée à skis nordiques Saint Véran Refuge de la Blanche

Aujourd'hui séparation des unités, nous partons à 5 sur un circuit « Nordic » Yolande, Jean-Bernard, Alain, Gérard et André sur le domaine de Saint-Véran.

Récupération du matériel chez Prieur Sport (chaussures, bâtons, skis et peaux de phoque qui sont à coller sous les semelles de nos planches) avec les conseils et recommandations de Kat, notre charmante anglaise.

Nous retrouvons sur le parking de la Bergerie du Villard (2000m) Eric notre guide et une jeune stagiaire Lydie l'accompagnant. Elle doit passer en fin de saison son monitorat d'encadrant après une formation sur 5 ans (2 x 1 sem. théorique et 3 x 2 sem. Pratique et technique). Il est 9 h 50 lorsque nous démarrons chaussés et sans DVA.



Nous suivons la piste menant au refuge de La Blanche 2500m.

- Passons devant l'oratoire de Ste Luce (2100m) puis devant le téléski du Pré du Géant (2110m), premier installé et bien entendu hors service à ce jour.
- A l'oratoire de St Antoine, rencontrons l'autre groupe qui va jusqu'à la chapelle de Clausis.
- Départ du sentier (point 2232m) menant à l'Observatoire du Pic de Château Renard (2931m).
- L'ancienne mine de cuivre dont la prospection date de 1842 mais l'exploitation par les habitants ne débutera réellement qu'en 1903.

On s'aperçoit que le matériel a besoin d'une bonne rénovation si reprise de l'exploitation.....

- Puis la carrière de marbre exploitée de 1890 à 1900, mais arrêtée définitivement en 1931.
- Arrivons à la chapelle (2390m) puis атаquons le plateau de la Moutière pour le refuge ou dans le fond domine la Tête des Toillies ou Tête Noire 3175m.
- Je ne suis pas du tout sûr des noms donc pas d'identification, les connaisseurs du coin les mettront sur les 2 photos.




Je propose le Rocher Blanc 2856m et crête du coq avec pas de la farnéiréta 3018m à gauche



13 h15, arrivons au refuge de La Blanche 2500m

A 13 h45 sommes à table après un apéro ma foi bien agréable



Après le repas, 2 groupes se forment, l'un avec Alain et André décidant de redescendre et le second Yolande, Gérard et Jean-Bernard avec guide et stagiaire pour monter au col de St Véran ou de la Cavale à 2844m.

La descente est faite dans la douleur (les genoux.....) mais nous arrivons à bon port au parking à 16 h 15. Quelques instants plus tard arrive Gérard dont l'adaptation avec le matériel nordique est assez difficile pour pratiquer en relief de randonnée.

Les 4 arrivent après la fermeture du magasin et nous reviendrons le lendemain pour rendre le matériel et récupérer nos chaussures....Heureusement que nous allons sur Arvieux.

- Au niveau sécurité, nous n'avons pas été bons. Gérard n'aurait jamais dû redescendre seul. Tout est bien qui finit bien, l'arrivée à l'hôtel à 19h00 a été triomphante ....en bruit.

André

Vendredi 8/02

## Randonnée raquettes à Arvieux Maison Lac de Roue

**Vendredi 7 février 2020 - Départ ARVIEUX - La Chalp / Parking des Maisons (1682m) / Lac de Roue (1854m)**

**Longueur 4.5 km, dénivelé 180 m -**

C'est déjà le jour du retour mais comme d'habitude, on s'offre une courte balade le matin avant de reprendre la route. Nous quittons avec un peu de regret le sympathique Hôtel de la Cascade et surtout ... la bonne cuisine que nous avons appréciée durant ces 3 jours.

Le temps est magnifique, ciel bleu du Queyras et température négative mais le soleil nous réchauffera très vite.

Deux mini-bus démarrent à 8h31 précises, direction Arvieux au pied du col de l'Izoard en empruntant une partie des gorges du Guil. Le troisième mini-bus « avec à son bord » l'équipe qui a fait du ski nordique hier, est parti un peu plus tôt en direction de Saint-Véran car au retour de leur randonnée épique, la boutique du loueur de matériel étant fermée, ils n'avaient pas pu récupérer leurs chaussures..... Mais nous les retrouverons plus tard.

Arrivés à Arvieux, nous nous garons au hameau des Maisons situé au bout d'une petite route tortueuse très étroite. Comme chaque jour, le débat s'engage : prend-on les raquettes ou les crampons ? La majorité opte pour les crampons, sauf Brigitte et Viviane, toujours fidèles à leur paire de raquettes.



Nous commençons à grimper tranquillement, chacun à son rythme, Michel en tête et Jacqueline en serre-file. Le chemin monte régulièrement en lacets, nous offrant une magnifique vue constamment dégagée sur la chaîne de montagnes enneigées au sud ouest (Crêtes de la plate, Dent de Ratier, Crête de Croseras), le hameau des Maisons et les pentes couvertes d'une forêt de mélèzes qui dessinent comme un tapis quadrillé. Deux chamois (ou chevreuils ?) nous font le plaisir de gambader en contre-bas mais il est bien difficile pour les photographes de les capturer dans l'objectif. Nous arrivons sans peine au lac de Roue recouvert de glace, dans un écrin de montagnes et de forêts. Une belle piste de fond passe par là et une aire de pique-nique nous dit que l'été, le coin doit être bien fréquenté. Nous faisons le tour du lac en prenant le temps de faire de multiples haltes pour profiter pleinement de ce cadre apaisant.



Puis nous reprenons le chemin de retour par le même itinéraire et très peu de temps après, nous apercevons en contre-bas trois, puis quatre autres randonneurs qui montent à pleine pente vers nous. Et nous retrouvons le groupe du troisième mini-bus : Alain, André, Eliane, Gérard, Jean-Bernard, Régine, Yolande. Le temps de papoter un peu, et chaque groupe repart, l'un vers le Lac de Roue, l'autre vers le hameau des Maisons.

Randonnée de 5,5 km et 200 m de dénivelée.


Il est environ midi quand nous arrivons au parking. Le deuxième groupe nous rejoindra peu de temps après. Le temps d'enlever équipements divers et chaussures, et c'est le moment du pique-nique, chacun s'installant à sa guise sur un banc, une murette ou le talus. Halte bien agréable sous un doux soleil, face à un paysage dont on ne se lasse pas.

Mais Christian (l'organisateur) a décidé qu'il fallait faire une photo de groupe et nous grimpons tous un peu plus haut sur la pente pour prendre la pause conformément aux instructions de Christian (l'autre, le photographe) qui nous veut sur fond de neige et de chalets. Et qui veut aussi .... être sur la photo. Et ce n'est pas une mince affaire de régler son appareil photo, posé en équilibre instable sur le toit d'un des mini-bus. Mais Christian est opiniâtre et après de multiples essais infructueux, il réussira à déclencher à distance l'appareil photo, tout en posant au premier plan.



Après cet exploit, vient l'instant du départ et les trois chauffeurs nous conduiront sans encombre jusqu'à Grenoble, avec la traditionnelle halte dans un café, à la terrasse accueillante, dans le village de Saint Bonnet en Champsaur.





Ce deuxième séjour d'hiver de Cartorando aura été une fois de plus une belle réussite ! Merci à Christian pour l'organisation, Michel pour les circuits, sans oublier les chauffeurs Alain, Yves et Christian.

Jacqueline Jourdan

Liens pour les photos

Henriette Cugnet-Lega

<https://public.joomeo.com/albums/5e3f5c4c3af73>

Christian Chieppa

[Jour 1](#)

[Jour 2](#)

[Jour 3](#)

[Jour 4](#)

[Ceillac repas hôtel](#)

[Ceillac vues de l'hôtel et cascades](#)