



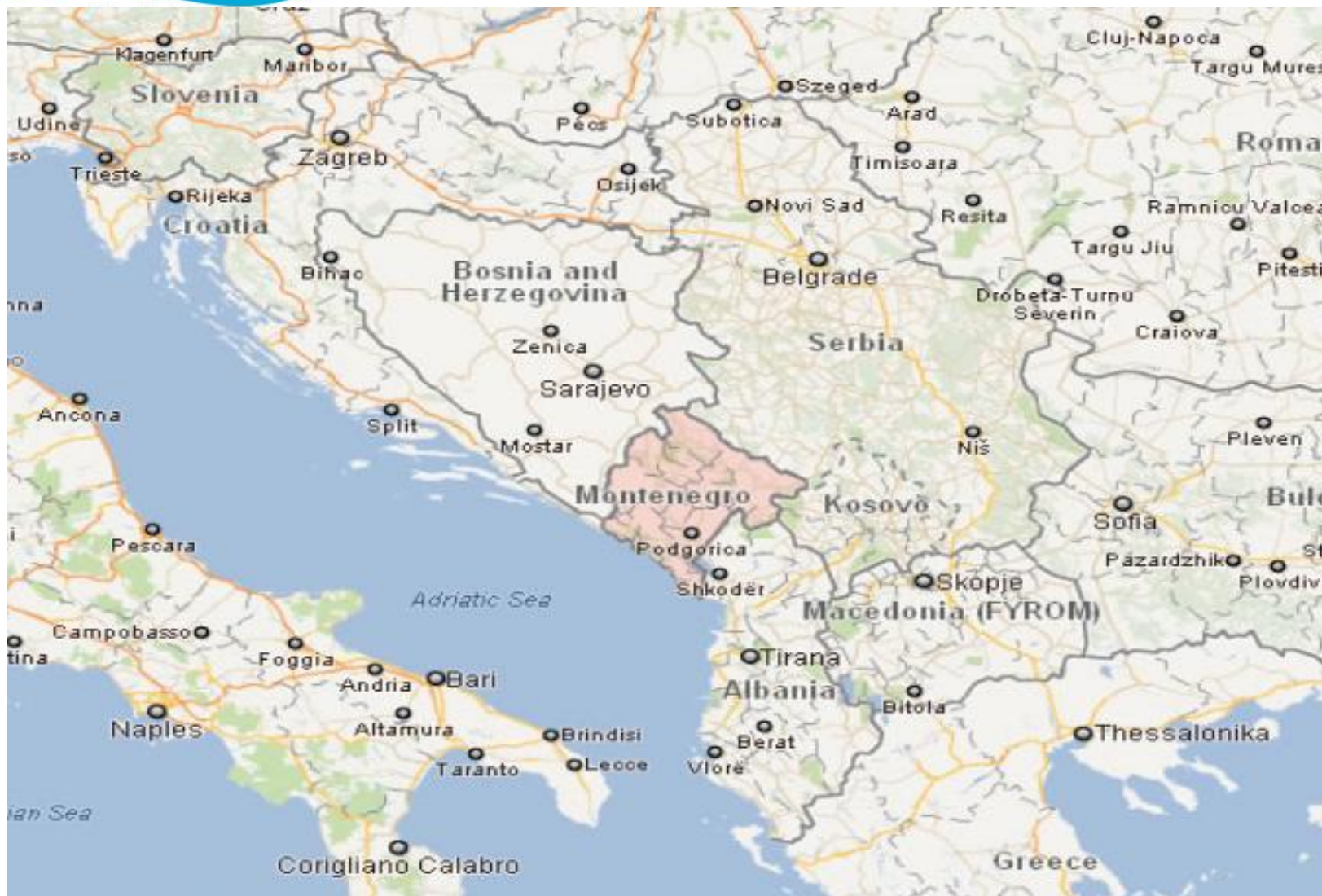
LE MONTENEGRO

- Entouré de la Croatie, de l'Albanie, de la Serbie et de la Bosnie Herzégovine.
- A peine plus grand que l'Ile-de-France, le Monténégro offre un condensé de beautés naturelles propices à la randonnée : les Bouches de Kotor, le Canyon de la Tara, les parcs nationaux comme celui du Durmitor, la région de Kolaskin....
- Peu connu s'ouvre de plus en plus au tourisme
- Climat agréable / latitude Corse du sud – Rome



Le Monténégro c'est où ?

2

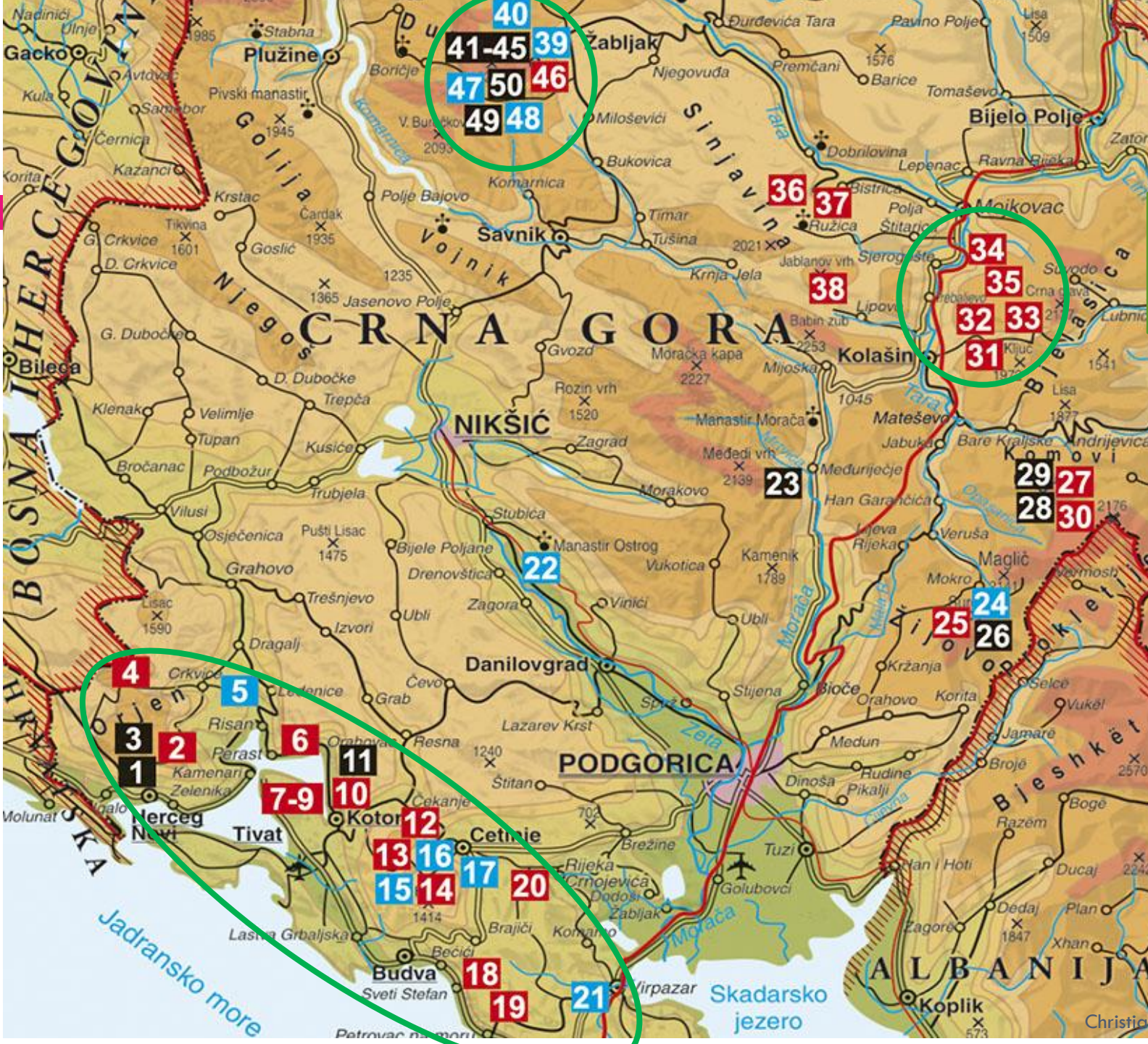




3

Le relief du Monténégro





**3 ZONES
POUR NOS
RANDONNEES**



Les Bouches de KOTOR

- Les bouches de Kotor sur la côte Adriatique sont **la destination à privilégier au Monténégro**
- Le golfe de Kotor réserve des paysages de carte postale entre mer et montagne et concentre une forte densité de sites et villages anciens.
- Les villes de Kotor et Perast, le panorama du Lovcen, point culminant du parc à 1750m où se dresse le mausolée de Njegos ou la vallée du lac Skadar sont accessibles par des randonnées de tous les niveaux et spectaculaires




6

Les Bouches de KOTOR

Perast



Kotor






7

Les Bouches de KOTOR

Mont Lovcen et Mausolée de Njegos



Monastère d'Ostrog



Lac Skadar



Baie de Kotor - Photo : Anna Beasley (Flickr)

Lac Skadar





Hôtel
BIJELA

Zones de randonnées
à préparer