



Compte rendu de la randonnée pédestre du lundi 5 novembre 2018

« Le bel automne est revenu »



14 inscrits, nous étions 15 participants (tes), Jean s'est joint à nous au dernier moment et nous en étions tous ravis...

Au programme, une randonnée d'intersaison car au moment de sa programmation, la neige était présente aux portes de l'agglomération Grenobloise...

C'est donc à Vif 310 m. que nous nous retrouvons tous pour un circuit en boucle au pied du Vercors. Il est tout juste 9h15, nous pouvons démarrer... Georges Brassens dans un de ses textes dit : « il suffit de passer le pont... ».

Pour nous ce sera : il suffit de traverser la route... pour nous faufiler entre quelques maisons et le mur d'enceinte de l'ancien couvent de la Visitation.

Cette propriété abrite un bâtiment du 17^e siècle qui a été donné en 1926 aux Sœurs et qu'elles ont quitté en 2006. Ainsi abandonné, les locaux de 2000 m² ont été détériorés par les squatteurs et autres visiteurs indécents. En 2010, la mairie de Vif a racheté ces locaux pour un projet de construction, en lieu et place, de petites résidences pour seniors et une bibliothèque.

C'est le 6 mars 2016 qu'un incendie a détruit près d'un tiers du bâtiment... et aujourd'hui le projet est toujours en attente.

Nous empruntons la montée d'Uriol, un large chemin dont la pente est, dès le départ, assez soutenue... A la première épingle, on quitte une couche, à la 3^e on quitte la montée d'Uriol... car elle nous conduirait au domaine du Rocher St Loup. C'est une ferme auberge, propriété privée qui accueille des hôtes pour des séjours en pleine nature... et ce n'est pas notre objectif du jour...



Montée paisible... au soleil et au dessus de la brume...



mise à part... deux échappés !

Nous prenons rapidement de la hauteur pour dominer Vif et la brume qui enveloppe dans le coton toute la vallée. Nous continuons en direction de l'ancienne ferme d'Uriol 760 m. dont il ne subsiste aujourd'hui que quelques ruines, la fontaine et où les chasseurs ont construit une jolie cabane ouverte à tous pour une éventuelle halte...

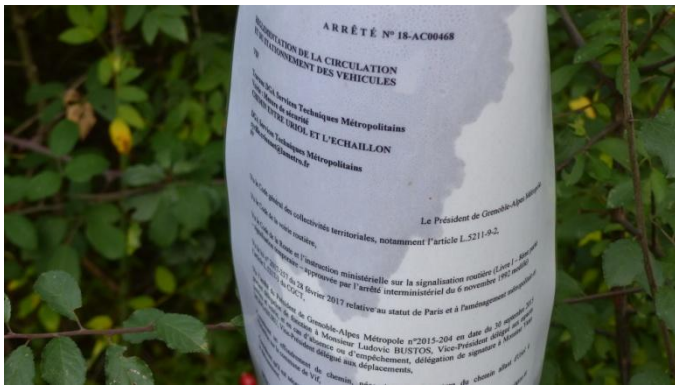


La cabane au fond....

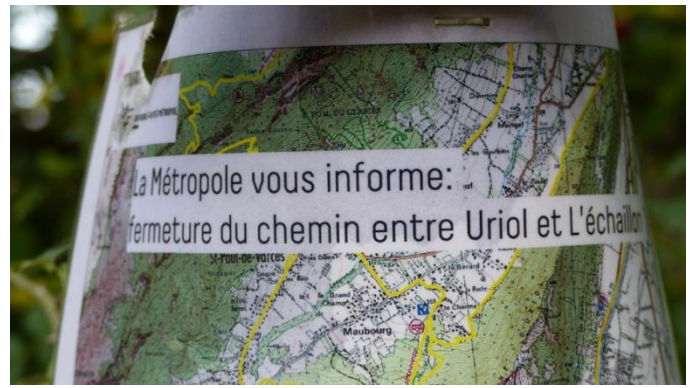


La fontaine... au pied du chêne...

Mais auparavant nous passons au PC 662 m. où une bifurcation nous permettrait d'atteindre un petit col et ainsi basculer sur le village de Saint Paul de Varcès mais là nous ne l'emprunterons pas ce n'est pas notre route. Cependant ce peut être une idée de future balade.



Écrit en tout petit et bien planqué dans les feuillages...




Vous venez de vous taper 1 heure de marche... C'est fermé !

A cet endroit, un écrit, à l'écart, peut parfaitement passer inaperçu... Notre curiosité nous permet d'apprendre que le chemin entre Uriol (où nous sommes !) et L'Echaillon (où nous allons...) est fermé ! Ceci depuis février 2017, soit plus d'un an et 8 mois suite à un effondrement sur le circuit. Le Président de la Métro dégage ainsi sa responsabilité par ce petit écriteau planqué dans les feuillages alors que par centaines des promeneurs empruntent le sentier et traversent le passage dans des conditions souvent précaires... mais là encore nous ne ferons pas plus de commentaire !



Heureusement on peut voir coté Belledonne...



ou bien côté Chartreuse !



En mode "effort max"....




Ou bien ... mode « contemplation »

Nous passerons l'endroit délicat... je connaissais le trajet et cette anomalie... C'est pourquoi, j'ai pris la responsabilité de faire passer le groupe, par un trajet en amont, en file indienne afin de sécuriser ce passage...

Nous atteignons le point culminant de notre randonnée PC 874 m. où l'on peut, par un sentier, en arrête atteindre le sommet du Pieu ou le Bémont 1270 m. Personne n'a l'envie d'aller au Pieu... D'autant que le sommet n'offre pas beaucoup de place pour nous permettre de casse croûter. De plus, il s'agit d'un aller retour en pleine forêt sans beaucoup de visibilité....




Mais que contemplent-ils ?



Mais voyons.... le sommet du Pieu (face sud)... avec au fond la falaise sous le Roc du Cornafion et le sentier qui relie le col de l'Arc au col Vert...



La, c'est le Pieu, face est...




Sans oublier le Taillefer



Ou la vallée de la Gresse qui nous conduit au col du Fau puis à celui de Lus la Croix Haute vers le sud... la route des vacances...



Sans oublier les explications de Pierre vantant les vertus du gui... qui se transmet d'arbres en arbres à l'aide de 2 oiseaux (la fauvette et la grive) qui transportent les baies... ces dernières posées sur de nouvelles branches formeront au printemps de nouvelles pousses



L'heure du repas a sonné....



On s'installe au milieu des vaches qui broutent...



Ou bien près de celles encore endormies....



Le cadre est pas mal ! Au fond le Pic St Michel, à droite le Pieu...



Enfinement là... c'est plutôt bucolique... vous reprendrez bien un peu de mon chocolat... et ma pâte de coing... ca vous dit...

Il y a des journées plus compliquées... franchement !
Mais il faut repartir.... Non sans avoir, pour certains, tenter une sieste réparatrice... au calme.



Concertation.... explication : dit pourquoi, en automne, les feuilles jaunissent et tombent ? Et Pierre d'expliquer : C'est en rapport à la déclivité du soleil... L'arbre n'ayant plus assez de luminosité pour assurer la photosynthèse de ses feuilles, bloque la connexion des feuilles qui vont petit à petit sécher et tomber... Il y a des exceptions pour les résineux qui résistent au froid et conservent leurs aiguilles...

Ancien four à pain...



C'est reparti.... en passant par Les Saillants... et le Rau du Champa, ses sources captées et sa cascade.... En passant on laisse Liliane qui rentre directement à son domicile...

Toujours avec les belles couleurs d'automne... Tout au fond, la Dent de Crolles.


Mais arrêtons nous un instant sur Vif que nous avons dominé quasiment toute la journée. Une ville à la campagne... de 8000 habitants. Des vestiges d'occupation humaine datant du néolithique, il y a plus de 6000 ans, ont été mis à jour à « Lachar » lors de la construction de l'autoroute A51. Les premiers Vifoïses, se seraient installés au Rocher de St Loup, il y a environ 2300 ans avant notre ère. Vraisemblablement situé à un point de passage sur la voie romaine entre Cularo (Grenoble) et Forom Iulii (Fréjus) par Lus la Croix Haute et Sisteron, Vif portait à l'époque le nom de Vicus.

Début du VI^{ème}, l'édification primitive d'une église « Saint Jean de Vif ». Elle deviendra (12^e siècle) à l'emplacement actuelle : l'église Romane Saint Jean Baptiste classée « monuments historiques » en 2011 ... De nombreux édifices religieux sont érigés durant le moyen âge dont celui de St Marie du Genevrey (vers l'an 1100).

Vif a traversé toutes les périodes tumultueuses de notre histoire. Quelques grandes familles d'aristocrates ont joué un rôle important notamment les familles Berriat et Champollion dont le frère aîné de l'égyptologue a possédé une maison qui aujourd'hui est devenue le musée du même nom.

Vif connaîtra la ruée vers « l'or gris » avec le développement des cimenteries Berthelot et Vicat (et les fameux fours-biberons construits en 1836, précédemment évoqués dans un CR). Mettons en perspective les grands chantiers du 19^e siècle qui impacteront Vif et sa région dont nous sommes redevables encore aujourd'hui :

La construction de la ligne ferroviaire Grenoble - Vif puis Veyne avec la gare de Vif inaugurée en 1876 et l'édification du pont viaduc du Crozet de 3 arches sur la Gresse long de 280 m sur une hauteur de 30m...



Viaduc du Crozet au premier plan...celui de l'A51 au second plan



Eglise romane Saint Jean Baptiste

En 1825, le début de la route Grenoble - Varcès et au-delà la « route de Provence » qui deviendra plus tard la RN 75.

La construction en 1832 du pont en pierre sur la Gresse (toujours en service) qui permet le passage du tramway reliant Grenoble à Vif dont la ligne sera prolongée en 1923 jusqu'au Saillants du Gûa... A ce sujet, cette ligne de tramway ne redeviendra t-elle pas d'actualité ?



Nous garderons en souvenir ces magnifiques images....



Un tout dernier effort... c'est le retour il est 15 h 30

Circuit openrunner n° 9246945, 14 km, 623 m dénivelé

Pilote Gilbert, serre-fil Pierre.

Merci aux participants : Geneviève, Yves, Claude, Marie-Andrée, Gilbert, Jean, Annick, Pierre, Chantal, Danielle, Liliane, Richard, Nicole, André, Annick.

Et je vous l'avais annoncé...

