

# ASSEMBLEE GENERALE 2018



**51 présents sur 58 adhérents  
+ 2 invités qui vont sans doute adhérer**



# Assemblée Générale du 15 octobre 2018

2

- Accueil des participants
- Ouverture : **Christian**
- Adhésions / cotisation (vote 1 sur ce point),  
nouveaux adhérents / Qui sont nos adhérents... :  
**Christian**
- Bilans de nos activités 2017/2018
  - ❖ Randonnées : **Gilbert**
  - ❖ Cours et conférences : **Michel**
  - ❖ Séjours : **Christian**
  - ❖ Formation sécurité + prise en charge : **André**
  - ❖ Bilan financier + vote 2 : **Gilbert**



# Assemblée Générale du 15 octobre 2018

## ➤ **Activités 2018/2019 :**

- ❖ Résultats sondage : **Christian**
- ❖ Modifications statuts : Invités + vote 3 et Randonnée Alpine + vote 4 : **Michel**
- ❖ Formation raquettes : **Christian**
- ❖ Planning Randonnées, Conférences, Séjours : **Annick**
- ❖ Financier prévisionnel + vote 5 : **Gilbert**
- ❖ Site Internet : Utilisation - Evolution : **Marie Noëlle et Gérard**

## ➤ **Conseil d'administration : Vote 6**

## ➤ **Rapport moral + vote 7 : Christian**

## ➤ **Pot de l'amitié**




# Assemblée Générale du 15 octobre 2018

## ➤ Adhésion / cotisation 2018/2019

- ❖ L'adhésion commence au 1er septembre et se termine au 31 Août de l'année suivante
- ❖ Il manque des certificats médicaux
- ❖ La cotisation 2018 / 2019 sera à 32€
- ❖ Nous accueillons une nouvelle adhérente :  
Annette CHARRANSOL qui est venue avec nous en Aveyron
- ❖ Nos adhérents à ce jour : 56 soit 32 femmes et 24 hommes. Moyenne d'âge : 69 ans

Vote 1  
P=100%

# Bilan des activités 2017/2018 Randonnées





# Bilan des activités

## 2017/2018 – Randonnées

- Nous avons conservé le principe de la saison passée, à savoir une sortie par mois à l'exception de juin 2018 (séjour les Hières + vacances).
- La nouveauté : nous avons voulu proposer (chaque fois que cela est possible) 2 niveaux de force. Les rouges et les bleus pour permettre à chacun en fonction de ses capacités de profiter pleinement de la sortie. Les 2 groupes randonnent dans le même secteur.

### ➤ 2017

- ❖ **11/09/2017** : Chamrousse les lacs 15 participants 1 groupe  
Départ de Bachat-Boulou pour le lac Achard et le col de l'Infernet (sous la pluie) repli vers l'Arselle à la salle hors sac pour le casse croute à l'abri...
- ❖ **25/09/2017** : La Grande Sure 17 participants 1 seul groupe  
Départ du col de la Charmette, le goulet d'hurtières, col de la Sure, La grande Sure retour par le col de la petite vache, temps mi figue mi raisin...



# Bilan des activités

## 2017/2018 – Randonnées

7

- **16/10/2017** : La tête des Chaudières 12 participants 1 seul groupe  
Départ Corrençon pour le pas de la Balme, le tête des Chaudières retour par la cabane de Serre du Play. Temps estival....
- **20/11/2017** : Plateau de Haute-Jarrie mise en application des cours d'orientation carte et boussole sur 2 parcours d'orientation en forêt.  
28 participants, 4 groupes, temps d'automne... on n'a perdu personne...
- **18/12/2017** : Raquettes plateau de Gèves repli à Engins à cause des chutes de neige... 12 participants 1 seul groupe . Départ de Engins, la ferme Durand et grâce à Jacqueline la cabane à Laura qui nous permis de casse-croûter à l'abri. Retour par la ferme Charvet
- **2018**
- **15/01/2018** : Raquettes Les Aigaux 10 participants 1 seul groupe  
Plateau de la Molière + formation de l'utilisation du DVA, pelle et sonde



# Bilan des activités 2017/2018 – Randonnées

- **5/02/2018** : Raquettes Chamrousse 12 participants 2 groupes  
Groupe rouge 6 personnes, Départ de l'Arselle, lac Achard, col de l'Infernet col des 3 Fontaines, croix de Chamrousse retour par les crêtes...  
Groupe bleu 6 personnes, Départ de l'Arselle, lac Achard, col de l'Infernet retour par le même itinéraire... temps hivernal...
- **12/03/2018** : Raquettes Le Moucherotte 13 participants 2 groupes  
Rouge 2 personnes départ parking des Bernards pour le Moucherotte retour par le même trajet  
Bleu 11 personnes départ stade de Lans en Vercors pour le Moucherotte, retour par la cabane des Ramées. Ceux qui n'avaient pas de raquettes... n'ont pas pu aller au bout...
- **23/04/2018** : Le Genevrey mise en application du GPS  
GPS en mains, nous passons au Sert de Vif, hameau de Merlière, Combe noire, sans oublier la Fontaine du loup et le hameau de Girardièrre pour finir à l'heure du thé... à notre point de départ. Ouf examen réussi pour les 15 participants 1 seul groupe.





# Bilan des activités 2017/2018 – Randonnées

9

- **14/05/2018** : Randonnée pédestre Moulin de Porte Traine St Hilaire du Touvet 7 participants 1 seul groupe montée le long du funiculaire belle boucle aller retour sur le plateau. temps moyen...
- **23/07/2018** : Aux confins du Trièves et du Dévoluy, 15 participants 1 seul groupe (avec une variante pour les filles et une pour les garçons !)...  
Départ de Pellafol, Monestier d'Ambel, gorges de la Souloise retour à Pellafol
- **20/08/2018** : Valsenestre 18 participants 1 seul groupe objectif le col de Côte Belle avec la visite des spectaculaires orgues
- **Soit un total de 12 randonnées avec une moyenne de 14,5 participants par sortie...**

# Bilan des activités 2017/2018 – Randonnées



10



*André Montagnard*

**CAIRN**, je me souviens.  
- Tout au long de ton cheminement, je t'éviterai  
l'égarerment car ma noble matière défie le temps.  
- Avec moi, le relief est épaoui, les pillages anacardi,  
la fatigue de l'homme et des bêtes économisées.  
Si ma silhouette porte traces d'un préjudice,  
apporte et remplace une pierre à mon édifice,  
Que la sécurité t'accompagne...  
Je serai là dans cette montagne porteur  
de l'identité locale.

Belles découvertes.



CAIRN, mot d'origine irlandaise, remonte au Néolithique  
lorsque les dolmens ou les chambres funéraires  
étaient recouvertes de pierres appareillées identifiant  
des points remarquables sur les sommets  
ou jalonnant les sentiers.  
Ils sont de formes et de dimensions variables,  
certains même constituant un abri sommaire.  
Sur les Hauts Plateaux du Vercors ils sont précieux  
pour les randonneurs et les bergers en cas de brouillard  
car leurs silhouettes émergent telles des sentinelles.





# Bilan des activités 2017/2018

## Cours et conférences

11

- 06/11/17 : Cartographie : **Michel**
- 13/11/17 : La boussole / Orientation : **Michel**
- 20/11/17 : Orientation sur le terrain > Parcours Haut Jarrie : **Christian, Gilbert, Michel**
- 04/12/17 : Utilisation des plantes médicinales / **Pierre**
- 15/01/18 : Initiation DVA : Plateau de la Molière / **Yolande, Alain, Gérard et Gilbert**



# Bilan des activités 2017/2018

## Cours et conférences

12

- 18/01/18 : Formation Secourisme Croix rouge : **André**
- 22/01/18 : GPS (1) : **Christian**
- 26/02/18 : Le choix de la trace face aux risques d'avalanche / ANENA
- 19/03/18 : GPS (2): **Christian**
- 26/03/18 : GPS (3)/ View Ranger : Application terrain/ **Christian**
- 04/06/18 : Flore Alpine : **Régine, Jean- Bernard**



# Bilan des activités 2017/2018

## Séjour en Auvergne

13

- SEJOUR en AUVERGNE du 3 au 6 octobre 2017
- 26 adhérents participent à ce séjour d'automne.
- La BANNE D'ORDANCHE 13 kms 380m





# Bilan des activités 2017/2018

## Séjour en Auvergne

14

### ➤ LES CINQ PUY

De 16 km pour le groupe 1 à 10 km avec un dénivelé de 360m au lieu de 880m pour le 1<sup>er</sup> groupe. Nous évoluons dans les Monts Dore.





# Bilan des activités 2017/2018

## Séjour en Auvergne

15

### ➤ LE PUY DE SANCY 1886m





# Bilan des activités 2017/2018

## Séjours en Auvergne

16

### ➤ LE PARIOU 1164m







# Bilan des activités 2017/2018

## Séjour Sardaigne

17

- **SEJOUR en SARDAIGNE DU 20 au 27 MAI 2018**
- **42 participants**
- Golfe d'Oreisi, positionné sur la côte Est, dans la province de Nuoro. L'hôtel I Gineppri à Cala Gonone





# Bilan des activités 2017/2018

## Séjour Sardaigne





# Bilan des activités 2017/2018

## Séjour Sardaigne

19

➤ **Punta salinas.....pour commencer c'est la pluie mais l'eau est quand même très bonne**



➤ **Monte Corrasì 1463m et des fleurs....et des belles**



# Bilan des activités 2017/2018

## Séjour Sardaigne

### ➤ De la GENNA SILANNA à la GOLA di GORROPU






21

# Bilan des activités 2017/2018

## Séjour Sardaigne

### Santa Maria Navarrese par Punta Giradili à Baunei





# Bilan des activités 2017/2018

## Séjour Sardaigne

22

### ➤ Caletta Fulli / cala di luna / cala sisine





# Bilan des activités 2017/2018

## Séjour Sardaigne

23

### ➤ Caletta Fulli / cala di luna / cala sisine





# Bilan des activités 2017/2018

## Séjour Sardaigne

24

- **Punta La Marmora le plus haut sommet de la Sardaigne 1834m**







# Bilan des activités 2017/2018

## Mini Séjour aux Hières

- 25 Adhérents qui ont participé 1, 2 ou 3 jours entre le 24 et le 26 juin.
- Accueil dans le centre de vacances Ternellia la Romanche aux Hières commune de la Grave
- Randonnée le lundi vers les lacs du plateau d'Emparis
- Randonnée le Mardi vers le lac du Goléon et pour 6 téméraires au sommet du Goléon 3427m
- Très bon accueil au centre de vacances et merci à Annick et Pierre



26

# Bilan des activités 2017/2018

## Mini Séjour aux Hières





# Bilan des activités 2017/2018

## Mini Séjour aux Hières


27





# Bilan des activités 2017/2018

## Mini Séjour aux Hières





# Bilan des activités 2017/2018

## Formation sécurité

29

- Bilan Formation sécurité
  - ❖ 11 adhérents formés au PSC1 avec la croix rouge
  - ❖ 3 adhérents ont fait le recyclage avec la croix rouge
  - ❖ 5 adhérents ont fait une formation avec d'autres organismes
  - ❖ 5 adhérents n'ont pas pu être recyclés car ils n'ont pas pu fournir leur diplôme >>> proposition pour formation complète en 2018/2019
- Un tiers des adhérents de cartorando38 est formé
- Pour rappel : la formation Croix rouge est financée par cartorando38 pour ceux qui s'investissent dans l'encadrement des randonnées pédestres et en raquettes en neige
  - Formation 1 jours : 62€ / recyclage 1/2 journée : 25€



# Bilan des activités 2017/2018

## Formation sécurité

30

- 14 adhérents ont été formés ou recyclés en 2017/2018 avec la Croix rouge. Ceux qui se sont investis dans l'encadrement des randonnées sont :
  - ❖ BRUN / DESMARAIS / SEBASTIEN / DORLY / GRAND PRIGENT.M / GRITTI.A
  - ❖ Mise en place d'un nouveau cycle de formations avec la croix rouge dès début novembre / pilote : **André**
- La règle retenue pour le financement 2018/19 :
  - ❖ 10 diplômés par la formation ou le recyclage qui ont encadré le plus de fois des randonnées



# Bilan des activités 2017/2018 – Bilan financier

31

Compte : EXPLOITATION année 2017/2018				
Date	Intitulé	Recettes	Dépenses	solde
	001 - SEJOURS	7,63		
	002 - CONFERENCES		190,00	
	003 - CHARGES		1296,35	
	004 - PRODUITS	1952,00		
août-18	<b>SOUS TOTAUX</b>	<b>1959,63</b>	<b>1486,35</b>	<b>473,28</b>
	REPORT ANNEE N - 1			1148,79
	SOUS TOTAL ANNEE N			473,28
				1622,07
août-18	<b>SOLDE TRESORERIE CARTORANDO38 Compte CCP</b>			<b>1622,07</b>



Vote 2 : Pour = 100



# Activités 2018 / 2019

## Résultats sondage 09/18

32

28 reponses / 62 = 39%		
	aujourd'hui	Demain
Rythme des activités	1/15j hors vacances scolaires	26
Répartitions des activités	1 randonnée / 4 semaines	18
	1 randonnée / 2 semaines	3
	1 LE LUNDI 1 LE MERCREDI	1
	PAS DE REPONSE	6
	1 Conférence / 4 semaines	23
	Pas de reponse	5
	1 séjour de printemps	24
	sans reponse	4
	1 sejour d'automne	20
	sans reponse	6
	pas interresse	2
	1 randonnée pendant vacances scolaires	21
	sans reponse	6
	non	1





# Activités 2018 / 2019

## Résultats sondage 09/18

33

### ➤ **Qualité ressentie des activités**

- ❖ Randonnées : 8,96 / 10
- ❖ Conférences : 8,18 / 10
- ❖ Séjours : 9,26 / 10

### ➤ **Niveaux acquis**

- ❖ Orientation cartes / boussole : 7,15 / 10
- ❖ GPS : 7,22 / 10



# Activités 2018 / 2019

## Résultats sondage 09/18

34

### ➤ Niveaux acquis

- lecture carte / manipulation GPS etrex de Garmin / lecture carte papier et observation terrain / revoir view ranger et open Runner / maintenir des sorties boussole jeux de piste / refaire les exercices de positionnement sur une carte à partir des positions sur le GPS / refaire d'autres sorties avec cartes et boussole / refaire une course d'orientation / refaire exercice de triangulation / Utilisation GPS avec tel portable / lecture des cartes théorie et terrain / approfondissement GPS / maintenir l'acquis par la pratique / des difficultés avec lphigénie / des remises à jour sur les azimuts car on les utilise peu / TP sur micro pour réaliser une trace / une révision sur le terrain pour la boussole et approfondir le GPS / lecture des cartes / révision boussole / mieux manipuler lphigénie / faire trace sur open Runner et la transférer sur portable / faire circuit orientation type sappey / faire journée nivologie
- **En conclusion** : formations pratiques sur carte / boussole et GPS
- Nous prévoyons de faire une séance carte / boussole / GPS en salle puis une autre sur le terrain.



# Activités 2018 / 2019

## Résultats sondage 09/18

35

### ➤ **Thèmes des conférences**

la faune / la flore / sensibilisation à l'environnement ( flore, forêts... ) / thèmes médicaux ( maladie de Lyme ...cardiaque ....poumons ... ) / inventaire de sites web utiles pour préparer des sorties en montagne / Géologie avec sortie terrain / Le climat / des conférenciers pointus dans un domaine / diététique et sport / nouveaux matériels de montagne / altimètre / les vents, interprétation des nuages / Météo / premiers secours avec les troussees / géographie des massifs autour de Grenoble + situation des sommets, cols, lacs, refuges, partage d'expérience sur des séjours longs ( marche une semaine ( Stevenson) / reconnaître traces des animaux sur la neige / réchauffement climatique et effets sur relief, neige, glaciers / indications sur appli type peakhunter, peak lens.... /

➤ **En conclusion** : nous avons sélectionné un certain nombre de sujets que nous allons mettre en œuvre cette année. Nous recherchons des intervenants / coût / ...



# Activités 2018 / 2019

## Accueillir des Invités

36

### ➤ Objectifs

- ❖ Faire connaître davantage cartorando38
- ❖ Augmenter notre nombre d'adhérents (70 max)

### ➤ Modifications du règlement intérieur invités

- ❖ Article 2 : ADHESIONS ET COTISATIONS

- ❖ ...

- ❖ §2 : Toutefois, pour permettre la découverte de cartorando38, l'association peut accueillir des non adhérents uniquement lors de ses randonnées pédestres, à raison d'une seule participation. A cette occasion, ils devront se conformer au présent règlement intérieur et bénéficieront des garanties prévues au contrat d'assurance souscrit par cartorando38.

Vote 3  
Pour = 100%



# Activités 2018 / 2019

## Randonnée alpine

37

- Proposer la randonnée alpine à quelques adhérents chevronnés
- **Modifications du règlement intérieur randonnée alpine**
  - ❖ 3.1 Randonnée pédestre
  - ❖ ...
  - ❖ 3.2 Randonnée alpine
    - ❖ Entre randonnée pédestre (niveau de difficulté « P3 ») et alpinisme (sans dépasser la cotation II ou peu difficile): compte tenu des terrains « pratiqués » (rocher, névé, glacier non recouvert de neige), elle peut faire appel à un matériel spécifique (baudrier, corde, piolet, casque, mousquetons, crampons, chaussures adaptées aux crampons).
    - ❖ Cette activité intéresse des adhérents chevronnés, maîtrisant l'utilisation de ce matériel.
    - ❖ En conséquence, cette pratique reste très occasionnelle au sein de notre association pour un groupe limité de participants ( 5 à 6).

Vote 4  
Pour = 100%



# Activités 2018 / 2019

## Formation à l'autonomie en progression hivernale

### ➤ Objectifs de cartorando38

- ❖ Poursuivre notre investissement dans la sécurisation de nos sorties et en particulier lors des randonnées en raquettes à neige
- ❖ Former un encadrement compétent de 2 personnes en 2018 / 2019 et deux autres en 2019 / 2020
- ❖ S'appuyer pour ces formations sur l'Anena organisme professionnel

Non retenu pour 2018 / 2019 : pas de volontaire / les sorties raquettes uniquement sur sentier balisés



# Activités 2018 / 2019

## Formation à l'autonomie en progression hivernale

### ➤ **Compétences visées par cette formation**

- ❖ Être capable de se déplacer en sécurité en montagne enneigée, en groupe, en comprenant le sens des consignes du leader et en les appliquant.
- ❖ Être capable de participer efficacement à un secours en avalanche avec DVA / sonde / pelle.
- ❖ Acquérir pendant la formation, des connaissances et savoir-faire pour :
  - ✓ Observer et interpréter les conditions de neige et de terrain
  - ✓ Comprendre les mécanismes de déclenchement d'une avalanche de plaque
  - ✓ Reconnaître les situations avalancheuses caractéristiques

Non retenu pour 2018 / 2019 : pas de volontaire / les sorties raquettes uniquement sur sentier balisés



- ✓ Lire et interpréter une carte topographique (échelle, distances, reliefs)
- ✓ Décrypter et interpréter un BRA
- ✓ Comprendre le choix d'un itinéraire
- ✓ Planifier une course dans ses grandes lignes
- ✓ Décrire et faire appliquer les consignes
- ✓ Participer en groupe et à un placement à un secours suite à une avalanche

### ➤ **Personnes concernées**

- ❖ Cette formation s'adresse à tous ceux qui souhaitent acquérir une certaine autonomie au sein d'un groupe et une meilleure capacité de lecture de la montagne hivernale pour leur pratique de la randonnée à raquettes en sécurité.

Non retenu pour 2018 / 2019 : pas de volontaire / les sorties raquettes uniquement sur sentier balisés





### ➤ **Méthode d'enseignement**

- ❖ Formation en salle (apports théoriques) et sur le terrain (ateliers et mises en situation) au cours de deux randonnées menées par le formateur.

### ➤ **Équipement**

- ❖ DVA-sonde-pelle et l'équipement nécessaire à la pratique de la randonnée à raquettes sur deux journées.

### ➤ **Pré-requis**

- ❖ Être autonome en randonnée à raquettes.
- ❖ Avoir des bases en cartographie (savoir lire une carte) et en sauvetage avalanche (savoir mener une recherche simple de victime d'avalanche avec DVA, sonde, pelle).

Non retenu pour 2018 / 2019 : pas de volontaire / les sorties raquettes uniquement sur sentier balisés



42

# Activités 2018 / 2019

## Formation à l'autonomie en progression hivernale

- Durée : 2 jours / Taille du groupe : < 8 participants.
- Encadrement : professionnels de la montagne et de la formation : accompagnateurs en montagne, guides de haute montagne, moniteurs de ski, formateurs agréés Anena.
- Formation non diplômante / réalisée par l'Anena
- Tarifs : à partir de 150 euros. (budget 2018 /19 = 340€)
- Ne sont pas compris dans ce tarif : l'hébergement, les repas, les éventuels forfaits de ski.
- Nous prévoyons de former 2 adhérents pour 2018 / 2019 soit un budget de 600€.

Non retenu pour 2018 / 2019 : pas de volontaire / les sorties raquettes uniquement sur sentier balisés



# Activités 2018 / 2019

## Formation à l'autonomie en progression hivernale

- Les deux adhérents formés s'engagent à participer au minima en alternance à toutes les activités « neige » organisées par cartorando38. Ils encadrent la formation DVA.
- Cet engagement moral est pour 2 ans soit jusqu'à la fin de la saison 2019 / 2020 ( 31/8/20)
- cartorando38 prendra en charge l'intégralité des coûts liés à cette formation
- Mise en œuvre avant l'hiver 2018 / 2019
- En 2019 / 2020 2 autres personnes seront formées

Non retenu pour 2018 / 2019 : pas de volontaire / les sorties raquettes uniquement sur sentier balisés



# Activités 2018 / 2019

## Planning

44

### ➤ **Dates retenues pour les activités jusqu'à fin 2018**

- ❖ 15/10 : AG
- ❖ 29/10 : randonnée pendant les vacances scolaires
- ❖ 5/11 : Complément de formation GPS avec PC
- ❖ 19/11 : randonnée
- ❖ 3/12 : conférence météo par météo France
- ❖ 17/12 : formation DVA terrain



# Activités 2018 / 2019

## Planning

### ➤ Dates retenues jusqu'à fin Juin 2019

- ❖ 7/01 : randonnée raquettes
- ❖ 21/01 : cours ou conférence
- ❖ Semaine 6 : Séjour d'Hiver
- ❖ 18/02 : Randonnée raquettes (vacances scolaires)
- ❖ 4/03 : cours ou conférence
- ❖ 18/03 : randonnée pédestre ou raquettes
- ❖ 01/04 : cours ou conférence
- ❖ 15/04 : Randonnée pédestre (vacances scolaires)
- ❖ 29/04 : Randonnée pédestre
- ❖ 13/05 : Cours ou conférence
- ❖ Séjour de printemps : du 18 au 26 mai 2019 / Lieu : votre recherche sera la bienvenue
- ❖ 03/06 : Randonnée pédestre
- ❖ 17/06 : Cours ou conférence
- ❖ ? : mini séjour style les Hières



# Séjour d'hiver

46

- **Proposition d'un mini séjour de 3 jours dans le Jura**
  - ❖ J1 : Matin : Voyage Grenoble / Les roussets et Apm : randonnée raquettes
  - ❖ J2 : Journée ski de fond / 15 kms / 400 à 500m  
Techniques alternatif ou skating
  - ❖ J3 : Initiation au ski de randonnée nordique le matin et retour l'Apm
  - ❖ Les 3 activités peuvent être réparties autrement
  - ❖ Période semaine 6 (entre le 4 et le 8 Février) hors vacances scolaires Grenoble
  - ❖ Les roussets : le village club du soleil de bois d'Amont
  - ❖ Prix avec transport ½ pension et matériels et moniteur : 400€, sans le matériel : 340€



47

# C'est là.....





# Activités 2018 / 2019

## Site internet

48

- Rappel adresse du site: [cartorando38.fr](http://cartorando38.fr)
- Changement du mot de passe après l'AG
- ~ 7220 visiteurs sur le site depuis 2016 dont un peu plus de 5000 en 2017.
- Participation d'adhérents au CR Sardaigne
- Problème d'inscriptions pour séjour aux Hières
- Prévoir l'envoi d'un mail pour confirmation
- A venir: passage du site en <https>
- Vos suggestions pour améliorer le site sont les bienvenues





# Activités 2018 / 2019

## Budget prévisionnel

DESIGNATION	RECETTES	DEPENSES
<b>COTISATIONS 56 adhérents à ce jour</b>	<b>1792 €</b>	
<b>Formation ANENA</b>		<b>600 €</b>
<b>Formation PSC1</b>		<b>400 €</b>
<b>Conférences</b>		<b>300 €</b>
<b>Assurances</b>		<b>170 €</b>
<b>Frais divers</b>		<b>400 €</b>
<b>Tenue compte CCP</b>		<b>54 €</b>
<b>TOTAUX</b>	<b>1792 €</b>	<b>1924 €</b>
Nota : il suffit de 4 adhésions supplémentaires pour équilibrer le budget prévisionnel		

**Vote 5**  
**Pour = 100%**



# Renouvellement du conseil d'administration

50

- Annick FOURNIER dit CHABERT
- Marie Noëlle PRIGENT
- Gilbert DORLY
- Michel Ange GARCIA
- Gérard GIROUD
- Christian GRAND
- André SEBASTIEN

**Vote 6**  
**Pour = 100%**



# Assemblée générale 2018 / 2019

## Rapport Moral

51

- Des questions complémentaires
- Vote sur l'ensemble des sujets que nous avons évoqués

**Vote 7**  
**Pour = 100%**

A vibrant, celebratory graphic design. A thick blue ribbon curves across the bottom. In the center, a yellow sun with rays is partially obscured by a blue ribbon. To the left, there are colorful fireworks in purple, red, and blue. To the right, there are colorful flowers in blue, purple, and red. The background is white with a subtle grid pattern.

**cartorando38**