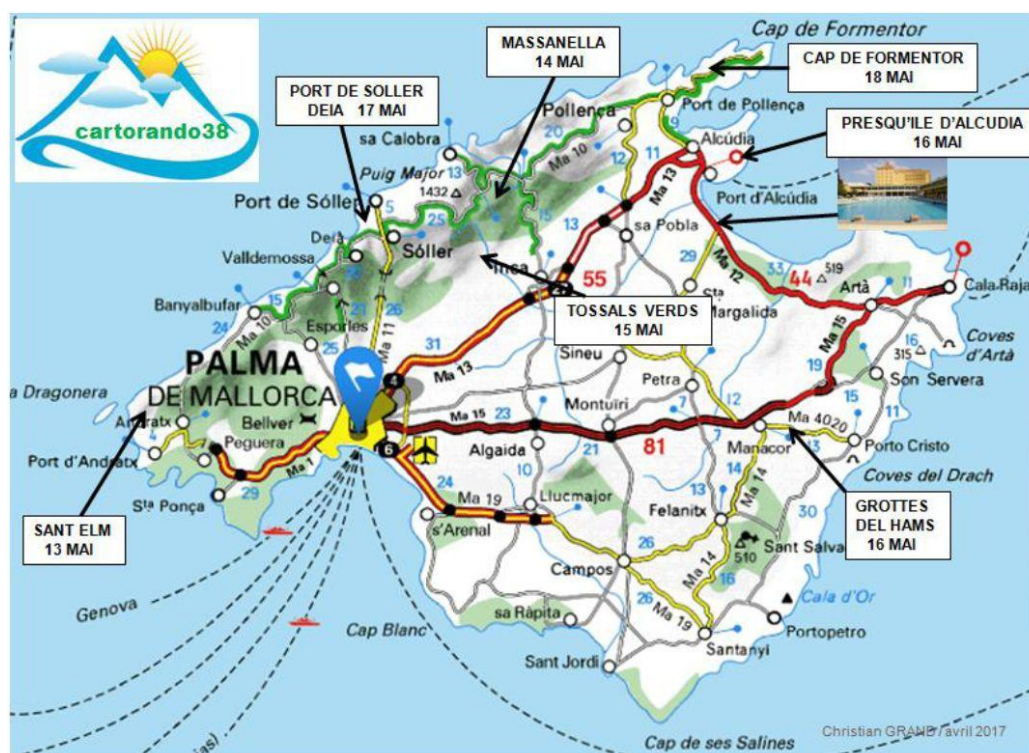


## La Serra de la Tramuntana - Majorque

12 mai-19 mai 2017



Le premier séjour de printemps de **Cartorando38** a pour destination Majorque et plus précisément l'axe nord ouest-est : la serra de la Tramuntana.



Ce sont 46 adhérents qui ce matin du 12 mai 2017 prennent place dans un car Philibert (notre voyageur) direction Saint Exupéry. Les formalités d'embarquement accomplies, nous voilà installés dans un Airbus de chez Easy jet pour un vol express jusqu'à Palma de Majorque.

A l'arrivée, notre guide d'un jour accompagné de Pépé notre chauffeur nous conduit au centre-ville de la capitale pour une visite libre et non moins express des principaux monuments caractéristiques.



Dressés face à la mer, nous ne pouvons pas manquer la cathédrale, le palais Reial de l'Almudaina ainsi que la basilique Sant Francesco. Nous prenons soin de n'oublier personne dans la fraîcheur et le dédale des petites rues de cette cité fleurant bon le sud méditerranéen.



Vers 18 h 30 notre car nous débarque tous à Alcutia hôtel Roc Boccaccio qui sera notre lieu de résidence pour tout notre séjour. Un pot de bienvenue nous est offert avant notre premier repas à 20h. Sans oublier le premier briefing de Christian pour nous présenter la première rando du lendemain ainsi que l'organisation des 4 groupes de marcheurs pour lesquels chaque jour 2 responsables ont été attribués. Ainsi, chaque soir, 19h15, Christian au paper board, ce sera notre rituel et pour nous tous faire partie tantôt des Tétras, des Ecureuils, des Chamois ou des lièvres. Le 5<sup>e</sup> groupe des Marmottes sera celui qui ne randonne pas et profite du confort de l'hôtel (piscine, repas de midi au snack) mais également de la plage toute proche et pour les plus courageux la visite du centre-ville d'Alcutia et ses remparts à moins de 2 km.

Samedi 13 mai 2017 : Sant Elm dénivellé 500 m, 11.4 km, 3h30.



Parcours en boucle, commun aux 4 groupes, empruntant dans un premier temps un sentier côtier pour atteindre Punta Galera où trône la tour Cala en Basset. D'ici nous pouvons admirer le magnifique paysage ainsi que la petite île Sa Dragonera, à portée de mains.



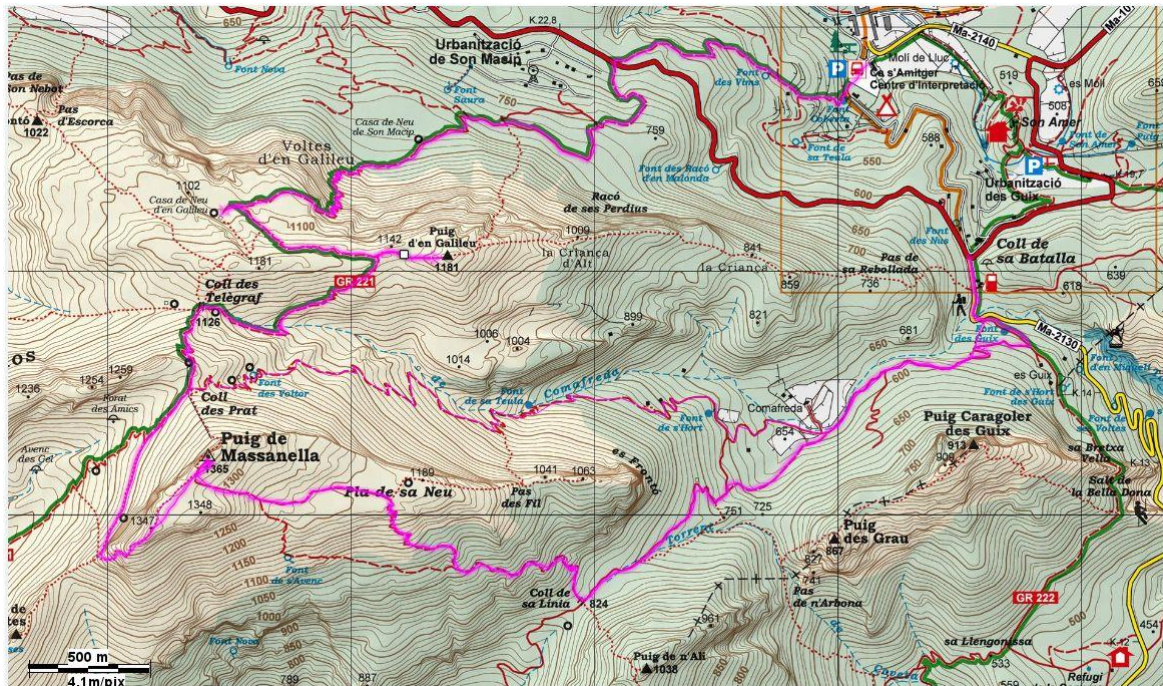


Abandonnant temporairement le bord de côte, une pente plus soutenue nous permet d'atteindre un promontoire surplombant la mer où se situait le monastère La Trapa. Aujourd'hui en ruines, le terrain est la propriété de la GOB (mouvement écologique de Majorque) qui souhaite implanter un refuge de montagne. Nous devons poursuivre pour atteindre le Coll de ses Animes (365 m)



depuis lequel nous profitons d'un impressionnant panorama sur les montagnes côtières entourant St Elm et de notre premier panier repas préparé par le restaurant de notre hôtel avec entre autres au menu la fameuse boîte de thon à l'huile. Reste à redescendre sur St Elm notre point de départ par un sentier tout aussi raide traversant une forêt de résineux. Retour à l'hôtel avec Pépé notre chauffeur attitré, non sans avoir pris le temps de se rafraîchir à la terrasse du bar local.

Dimanche 14 mai 2017 Massanella dénivelé 1100m, 16.9 km, 6h30



Le gros morceau pour cette journée dominicale. 2 fois 2 groupes pour le même objectif : le sommet du Massanella 1365 m, 2<sup>e</sup> sommet de l'île. 2 groupes au départ du monastère Lluç (480 m) sur un circuit un peu plus long pour rejoindre le pied de la difficulté le Coll des Prats (1205 m). Les 2 autres groupes partis 100 m plus haut (coll de sa Batalla), empruntent un itinéraire plus direct pour le coll des Prats.





A noter, sur nos parcours un grand nombre de plates-formes témoin d'une activité charbonnière récente. Nous avons pu également observer « Casa de Neu » maison de neige restaurée (1071 m) utilisée autrefois pour stocker

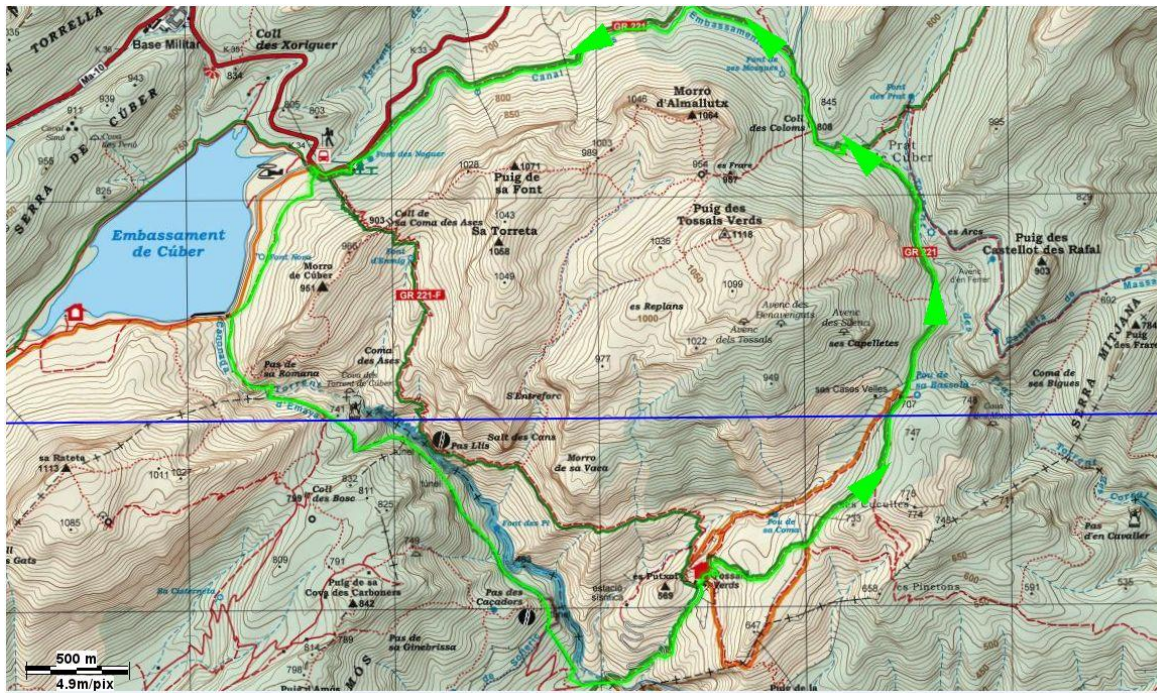
la neige. Du coll des Prats se dresse nettement la pyramide de rochers type alpin du Massanella que nous devons contourner pour l'attaquer face nord.

En pente raide, des cairns nous guident au milieu d'un dédale de rochers et nous atteignons presque rapidement le sommet (1365m). De là, une halte panoramique s'impose et tous les groupes ainsi réunis, nous dégustons le repas. Avant de se lancer dans la descente, nous ne manquons pas de jeter un œil sur le puits karstique profond de 25 mètres mais aussi sur le panorama (Puig Major, point culminant de l'île 1436 m, le Tomir, le cap Formentor sans oublier le lac Cúber).



Le sentier du retour d'abord raide traverse d'immenses champs de rochers et nous impose toute notre vigilance. En fin de parcours, nous butons sur un portail et devons nous résoudre à acquitter un péage de 5 euros par personne (âprement négocié par Christian et Jean-Bernard) afin de rejoindre le car et permettre à Pépé le respect de ses horaires.

Lundi 15 mai 2017 Tossals Verds dénivelé 600 m, 12 km, 4h30.



Ce troisième jour nous propose une magnifique boucle autour du massif de Tossals Verds au départ du lac de Cúber.



Tout comme les jours précédents, nous apprécions la dextérité de Pépé, notre chauffeur, qui nous conduit à travers des routes étroites et sinueuses au départ des randonnées et nous récupère le soir. Il sera récompensé comme il se doit par une cagnotte rassemblée auprès de nous tous et que Christian lui remettra le dernier jour.

Pour ce jour, 2 fois 2 groupes sur 2 trajets différents pour atteindre le refuge de Tossals Verds situé à environ mi-parcours et environ 250m en dessous de notre point de départ (750m). De ce point, tous les groupes suivent le même itinéraire de retour.



Les deux premiers groupes longent le lac Cuber avec Puig Major en arrière plan avant de « plonger » le long d'un torrent partiellement asséché et suivre une conduite forcée qui nous fait traverser cinq tunnels.

Au fond de la vallée, clignotant à gauche et par un beau sentier assez raide et inondé de soleil, nous voilà arrivés au refuge Tossals Verds.





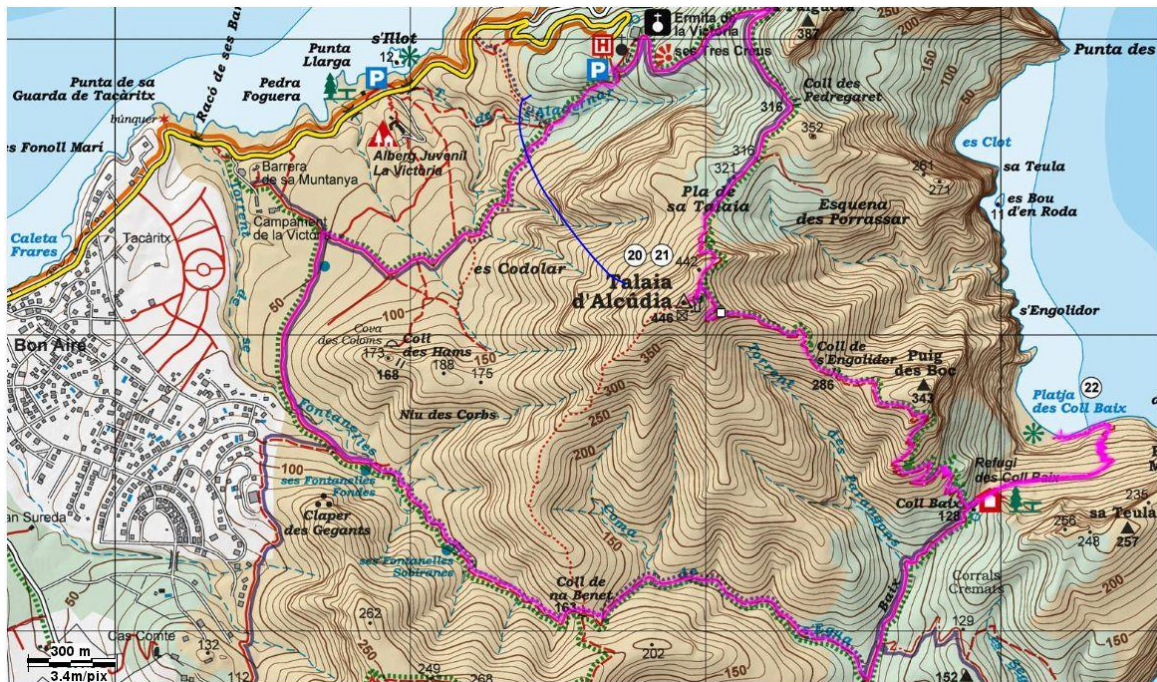
Les 2 autres groupes gravissent le coll de sa Coma ses ASES (900 m) pour ensuite redescendre plein sud par un sentier qui traverse éboulis, oliveraie et ruisseau asséché et rejoindre le refuge Tossals Verds. De ce lieu, difficile de repartir.



2 groupes vont profiter de ce havre de paix tandis que les 2 autres préfèrent avaler une partie de la pente (210 m) en direction du coll des Coloms avant la grosse chaleur.

Finalement les 4 groupes se rejoignent pour accomplir la dernière heure de marche à travers une forêt plus clairsemée et rejoindre notre bus resté près du lac Cuber (notre lieu de départ).

Mardi 16 mai 2017 menu au choix : soit visite guidée des grottes + fabrique de perles ou bien randonnée sur la presqu'île d'Alcudia.



Ce sont dans un premier temps 30 personnes que notre chauffeur conduit à l'Ermita de la Victoria (140 m) pour le départ de notre rando du jour qui sur un circuit en boucle va nous conduire par une piste bien dégagée à la Talaia d'Alcudia (446 m). Du sommet, une ancienne tour de guet, nous admirons largement le panorama sur les baies de Pollença et d'Alcudia mais également le cap Formentor.



Par un sentier panoramique, nous plongeons sur la baie turquoise en contrebas, baie de Coll Baix que nous atteindrons à l'heure du repas non sans avoir auparavant le plaisir de nous rafraîchir en piquant une tête...



A regrets, nous abandonnons notre coin de paradis pour gravir les 163 m nous séparant de Coll de na Benet. Ainsi, nous traversons tantôt des champs d'oliviers sauvages ou de pins ou encore des vallons tapissés d'épaisses touffes de carex (herbe) d'où émergent, ça et là, les têtes de quelques chèvres sauvages pour rejoindre en bordure de mer notre car. Par chance... un bar nous permet un rafraîchissement.



Le matin, après notre dépose, le chauffeur a conduit les 12 personnes accompagnées de leur guide à la visite des grottes coves del Hams situées à proximité de Porto Cristo distant d'environ 50 km. Pour cela, ils ont dû quitter la région de la Tramuntana, traverser une grande partie plate et rejoindre la partie sud-est appelée serra de Llevant.



Les grottes découvertes en 1905 (température constante de 20°) nous plonge dans un monde de stalactites (en forme d'hameçon, d'où le nom de la grotte) et de stalagmites miniatures. Tout au fond, un lac offre un spectacle musical dédié à Mozart.



La journée se poursuit par la visite d'une fabrique artisanale de perles artificielles à partir d'une base d'opaline. Viennent se rajouter des couches de nacre qui selon le nombre de couches donne plus ou moins de la valeur à la perle.

Pour conclure, un bon restaurant invite nos douze convives à déguster des spécialités locales.

Voilà une journée qui a permis pour certains de s'offrir un peu de repos et d'autres d'effectuer leur premier bain en cours de rando...

Mercredi 17 mai 2017 liaison Port de Soller jusqu'à Deia en passant par le petit village de Llucalcari dénivelé 540 m, 14 km, 4 h.



Parcours commun aux 4 groupes dans un secteur de bord de mer que l'on peut considérer comme le plus pittoresque de notre séjour. Nous débutons en bordure de mer sur le port pour rejoindre un sentier pavé (GR 221) qui sillonne d'abord dans une forêt clairsemée puis dans plusieurs oliveraies avec des oliviers noueux et « biscornus » plusieurs fois centenaire.



Sans trop flâner, les 4 groupes progressent sur des pentes régulières pour atteindre Finca Multa Gran (185m), Finca Son Mico (240m) et Finca Son Coll (269 m) point culminant du jour.



Toute l'attention est nécessaire afin de ne pas rater la bifurcation nous permettant de descendre jusqu'à Llucalcari petit village paisible accroché à la pente (90m) qui mérite une courte visite.

La descente en direction du bord de mer se termine pour laisser place à un sentier côtier bordé de falaises et ravins. C'est l'heure du repas qui pour la majorité des groupes sera pris sous la relative fraîcheur d'une forêt de magnifiques pins parasol et maritime, l'œil comme aimanté par les falaises de rochers plongeant dans le bleu turquoise.

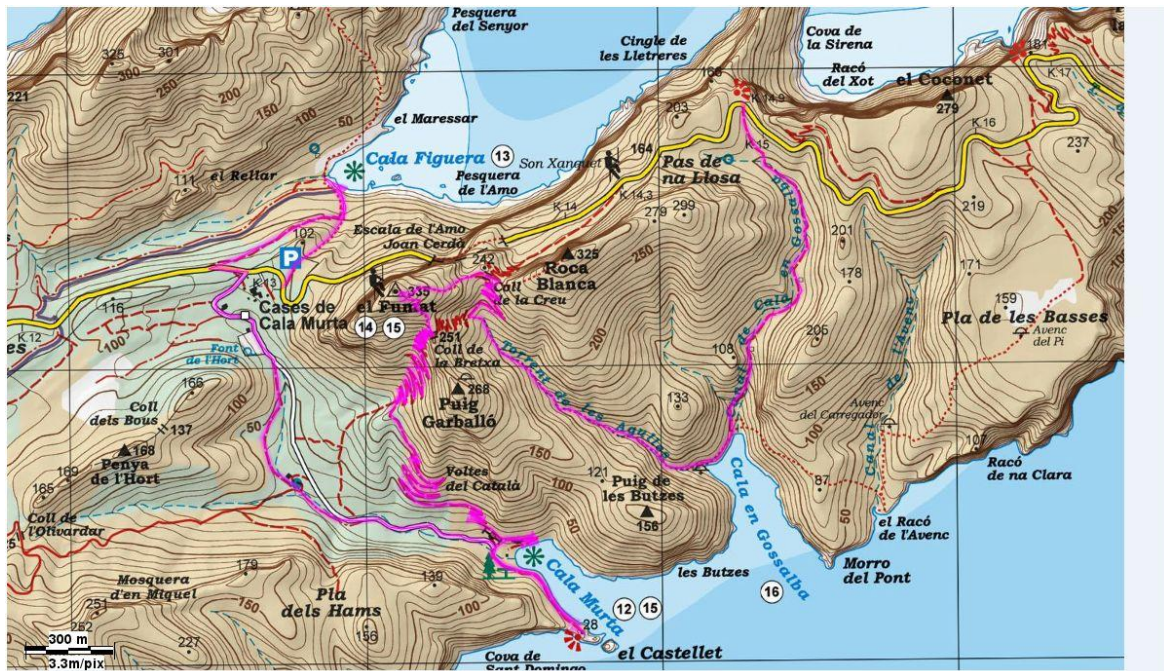


Point de sieste mais le bain bienfaiteur, OUI !!! Notre sentier arrive à la pittoresque Cala de Deia et sa plage de galets entourés de caps rocheux. L'eau claire et de bleue vêtue nous offre sa fraîcheur réparatrice mais pas le temps de faire « bronzette », le maillot séchera sur le sac à dos.



Il nous faut encore une petite heure pour remonter au village de Deia (160 m) à travers des vergers d'orangers, d'abricotiers et cerisiers afin de récupérer Pépé notre chauffeur qui nous attend patiemment.

Jeudi 18 mai 2017 circuit sur la presqu'île de Formentor, la joie de l'ascension et la baignade. dénivelé 700 m, 12 km, 5 h.



Pour cette « dernière », un circuit commun au 4 groupes entre mer et montagnes. Dans un premier temps, notre chauffeur nous conduit sur une route escarpée jusqu'au Cap Formentor, extrême nord-est de l'île. Une dizaine de minutes suffisent pour faire une photo de groupe et admirer le panorama.





Notre chauffeur nous ramène quelques km en arrière pour débiter notre randonnée (175m) et descendre un sentier suivant un fond de vallée qui nous conduit en bord de mer à Cala en Gossalba.



Nous devons entamer une remontée en suivant le lit rocheux et asséché du Torrent de les Agulles qui nous permet d'atteindre un premier col (Cami Vell del Far) et par un ancien chemin de phare en zigzags atteindre le sommet du Fumat (334 m) point culminant de

notre circuit.

Inutile d'indiquer que le ciel vierge de nuages permet d'admirer sans limite le panorama grandiose sur les baies de Pollença et d'Alcudia et jusqu'aux plus hauts sommets de la Tramuntana.



Reste à descendre sous un chaud soleil un sentier très raide et piégeux (attention bobos !) pour atteindre la plage de galets Calla Murta où nous ne nous faisons pas prier pour un bain rafraîchissant avant le repas.





Un peu plus tard et avant d'entamer l'ultime remontée vers le parking où nous attend le chauffeur, nous faisons un petit crochet par le belvédère Es Castellet. La photo s'impose ! Puis, par une large route, sous un soleil de plomb, nous faisons les

bordures pour gagner un peu d'ombre et ainsi atteindre tranquillement notre objectif. Les plus courageux profiteront d'un peu de temps libre pour aller se rafraîchir quelques 100 mètres plus bas à Cala Figuera tandis que les autres trouveront un peu de fraîcheur à l'ombre des pins commentant leur différentes péripéties sur ce beau mais exigeant parcours.

Le retour à notre hôtel a un goût de nostalgie... Nous avons déjà tant de belles images dans la tête et le cœur que profiter une dernière fois des vues plongeantes sur les côtes rocheuses devenues familières nous donne l'impression d'appartenir à ce paysage...

Avant le repas, un dernier briefing permet à Christian de nous délivrer les dernières consignes pour le lendemain et le retour au pays. Signe de reconnaissance à son organisation parfaite, nous lui offrons un petit présent, et après un tonnerre d'applaudissements nous dégustons le verre de l'amitié offert par l'hôtel. Cela pour se faire pardonner de n'avoir pas toujours su adapter et varier au quotidien les paniers de midi (seul bémol à ce concert de louanges et satisfactions). Il convient également de remercier tout spécialement le groupe de quelques bénévoles qui ont participé à l'élaboration du programme des randonnées quotidiennes. Egalement, nous n'oublions pas de remercier chaleureusement les quelques 8 (9 selon les cas) bénévoles responsables de groupes qui ont contribué à la pleine réussite des sorties. Mais aussi et surtout... merci à l'ensemble des participants pour leur bonne humeur et leur parfaite implication dans l'esprit **cartorando38**....

En guise de conclusion, ce sont tous ces visages radieux qui descendent du car en se saluant avant de retrouver leurs proches non sans se promettre un rendez vous pour une prochaine fois....

[Plus de photos ici](#)

[Photos de J.Flécher ici](#)